VISITWallonia.be

Voyager sans voiture

En train, à pied ou à vélo

D'Arlon à Libramont

© WBT - Hike UP/Railtrip.travel

En collaboration avec:

Hike UP

Railtrip.travel

© CGT - Arnaud Siquet

Vous avez entre les mains une proposition de séjour nature de quelques jours en Wallonie et sans voiture.

Il fait partie d'une série d'itinéraires interconnectables entre eux. En combinant ces courts séjours vous avez la possibilité de passer de magnifiques vacances durables en Wallonie. Cette escapade en itinérance démarre d'une gare, vous aurez alors la possibilité soit de faire le parcours en train et à vélo soit en train et à pied.

Partez en mode **slow tourism** et prenez le temps de profiter des paysages, de la nature, des produits locaux, des visites, de jolis hébergements accueillants...

© CGT - Arnaud Siquet

© WBT - Caroline Rose

© CGT - Arnaud Siquet

D'Arlon à Libramont

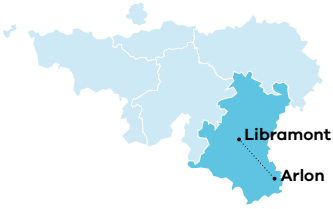

Entre Gaume, lacs et forêts

Nous vous proposons un séjour sans voiture dans la Province du **Luxembourg**, la plus étendue du royaume mais aussi celle qui compte le moins d'habitants. Elle est aussi la province **la plus verte** de Belgique avec ses forêts et ses surfaces agricoles qui représentent **96 % de son territoire** !

Vous commencerez votre périple à **Arlon**, son chef-lieu, une ville qui compte plus de 2.000 ans d'histoire et l'une des trois plus anciennes villes de Belgique. Elle occupe cette place privilégiée grâce à son implantation stratégique au croisement de deux chaussées romaines importantes : la route de Reims à Trèves et celle de Metz à Tongres. Aujourd'hui, cette identité est marquée par la présence du **Musée Archéologique**, la découverte de tours romaines (Neptune et Jupiter), et l'organisation annuelle d'un week-end gallo-romain.

Après avoir pris le train d'Arlon à Marbehan, vous découvrirez la **Gaume**, célèbre également pour son saucisson et son pâté gaumais, ses paysages vallonnés et ses pierres jaunes. La Lorraine belge est délimitée **au nord par l'Ardenne**, **à l'est par le Pays d'Arlon**, **au sud par la région française de Lorraine** et **à l'ouest par la région française de Champagne-Ardenne**. Ce petit coin de Belgique a des airs méridionaux.

Ensuite, cap sur **Neufchâteau** et sa région aux portes de la Forêt d'Anlier, 7.000 hectares de forêt qui compose la plus grande hêtraie de Belgique. Cet endroit est une destination « qualité nature » pour les randonneurs en tous genres. Le lac de Neufchâteau est un formidable site de détente dans une nature préservée. Vous vous dirigerez ensuite vers **Libramont** qui doit sa renommée internationale à sa foire agricole le dernier week-end de juillet attirant plus de 160.000 visiteurs. Libramont c'est aussi **28 villages** et hameaux typiquement ardennais, son centre moderne, des paysages à perte de vue, des forêts... La Sûre, la Vierre, la Lesse, la Lomme et l'Ourthe occidentale y prennent leur source. Rien que ça !

© CGT - Arnaud Siquet

Carte générale & légende

©WBT - Charlotte Pringen

Retrouvez tous nos itinéraires sans voiture sur **visitwallonia.be/sansvoiture**

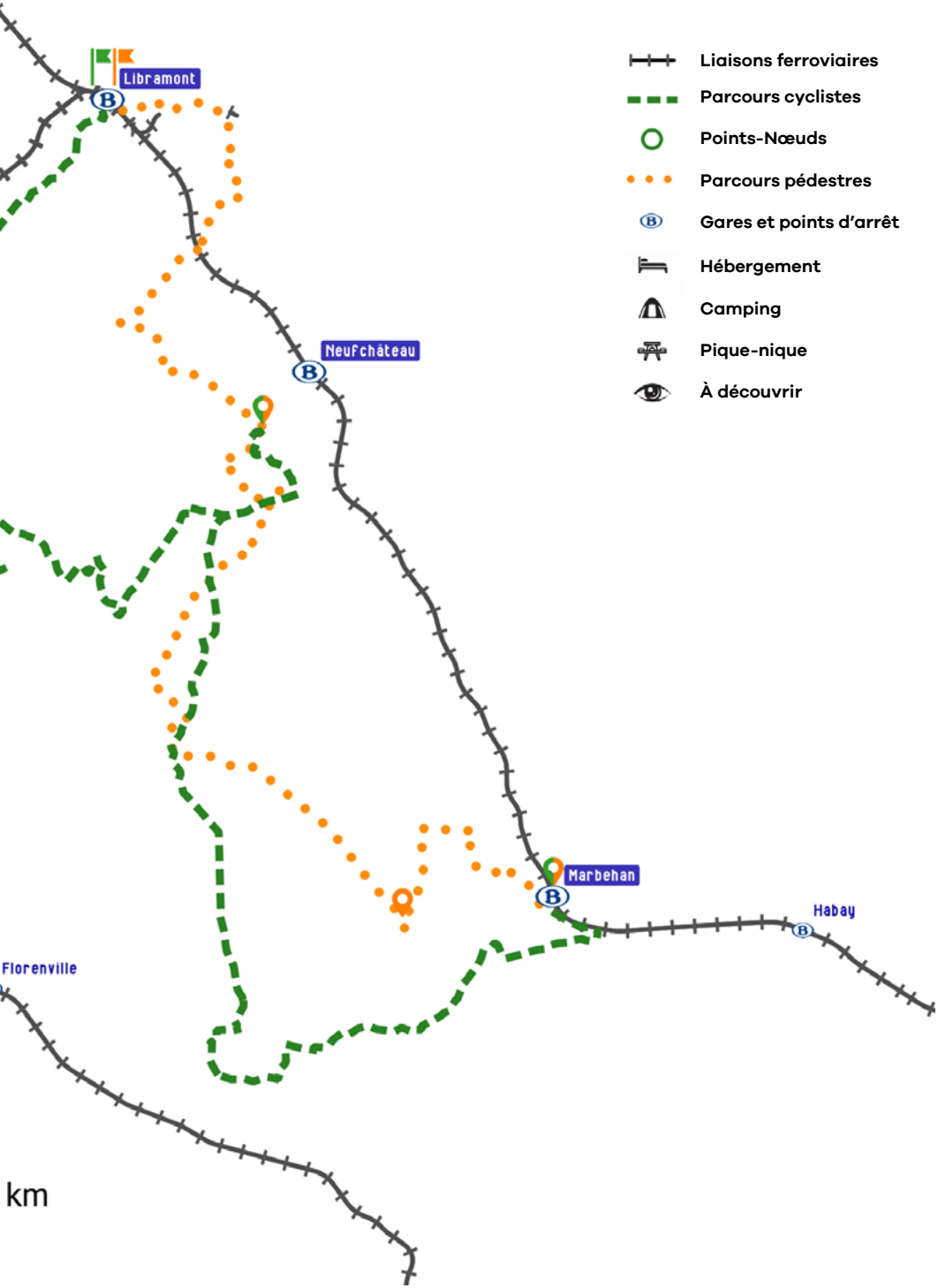
Libramont
Neufchâteau
Marbehan
Habay
Florenville
km
Liaisons ferroviaires
Parcours cyclistes
Points-Nœuds
Parcours pédestres
Gares et points d'arrêt
Hébergement
Camping
Pique-nique
À découvrir

En train

© WBT - Hike UP/Railtrip travel

Tronçons en train

Le concept de cet itinéraire slow tourism ?

Une combinaison de trajets en train et des tronçons à réaliser à pied ou à vélo. Le découpage est proposé en fonction des hébergements et haltes suggérées dans ce parcours. Les tronçons peuvent bien entendu être combinés avec le train en fonction du rythme souhaité. Des gares sont quasiment disponibles à chaque étape.

#1

Au départ d'Arlon, sur la ligne 162

Entre Arlon et Libramont sur la ligne 162 :

- 1 train rapide par heure dessert les gares de Arlon, Marbehan et Libramont
- 1 train toutes les deux heures relie les gares de Arlon, Marbehan, Neufchâteau et Libramont

TARIFS & INFOS

Sur toutes ces lignes, il est possible d'embarquer avec vos vélos : 4€/vélo/trajet + prix du billet.

Retrouvez plus d'infos, les horaires et tarifs sur **www.belgiantrain.be**

Nos astuces pour voyager plus facilement en train !

- Achetez vos billets via l'**application**, les **guichets** ou les **automates**.

  Si vous voyagez à vélo, n'oubliez pas qu'il est nécessaire d'acheter un billet pour **chaque vélo** (4€ par trajet).
  Sur les automates, le billet vélo se trouve dans «supplément».
  Le transport de vélo pliant est gratuit.

- Arrivez en avance pour avoir le temps d'arriver et de vous positionner sur le quai avec votre vélo. Les petites gares sont généralement relativement bien adaptées pour y transporter un vélo d'un quai à l'autre. Dans les plus grandes gares, le déplacement avec un vélo est plus complexe et nécessite de prévoir un peu plus de temps.

- Tenez votre **vélo à la main** dans la gare, sur les quais et dans le train.

- **Adressez-vous à l'accompagnateur** de train avant de monter à bord : il vous indiquera, souvent avec le sourire, s'il y a encore des places disponibles et dans quelle partie du train elles se trouvent. De plus en plus de trains sont **équipés d'un pictogramme indiquant la localisation du compartiment/espace dédié aux vélos**.

- Enlevez vos sacoches et ne placez votre vélo ni contre les toilettes ni devant une porte d'accès.

- Prévoyez un **cadenas** : vous pourrez ainsi effectuer le trajet assis même s'il n'y a pas de places à côté de votre vélo.

- Voyagez en dehors des heures de pointe, cela vous permettra d'être plus à l'aise dans vos déplacements.

- **Anticipez la descente** et prévenez l'accompagnateur à l'avance : cela vous évitera du stress et facilitera également la descente des autres voyageurs.

- **Les gares de Bruxelles-Central, Bruxelles-Chapelle et Bruxelles-Congrès sont interdites aux vélos.**

- Choisissez des logements qui disposent de draps de lit et de bain et vous proposent une solution pour le petit-déjeuner (sur place, livraison de panier, boulangerie à proximité…), cela vous permettra de **voyager léger**.

- Assurez-vous que vous pourrez vous restaurer là où vous dormez ou à proximité immédiate. Après une journée de randonnée à pied ou à vélo, vous n'aurez pas nécessairement envie de vous remettre en route pour le repas du soir !

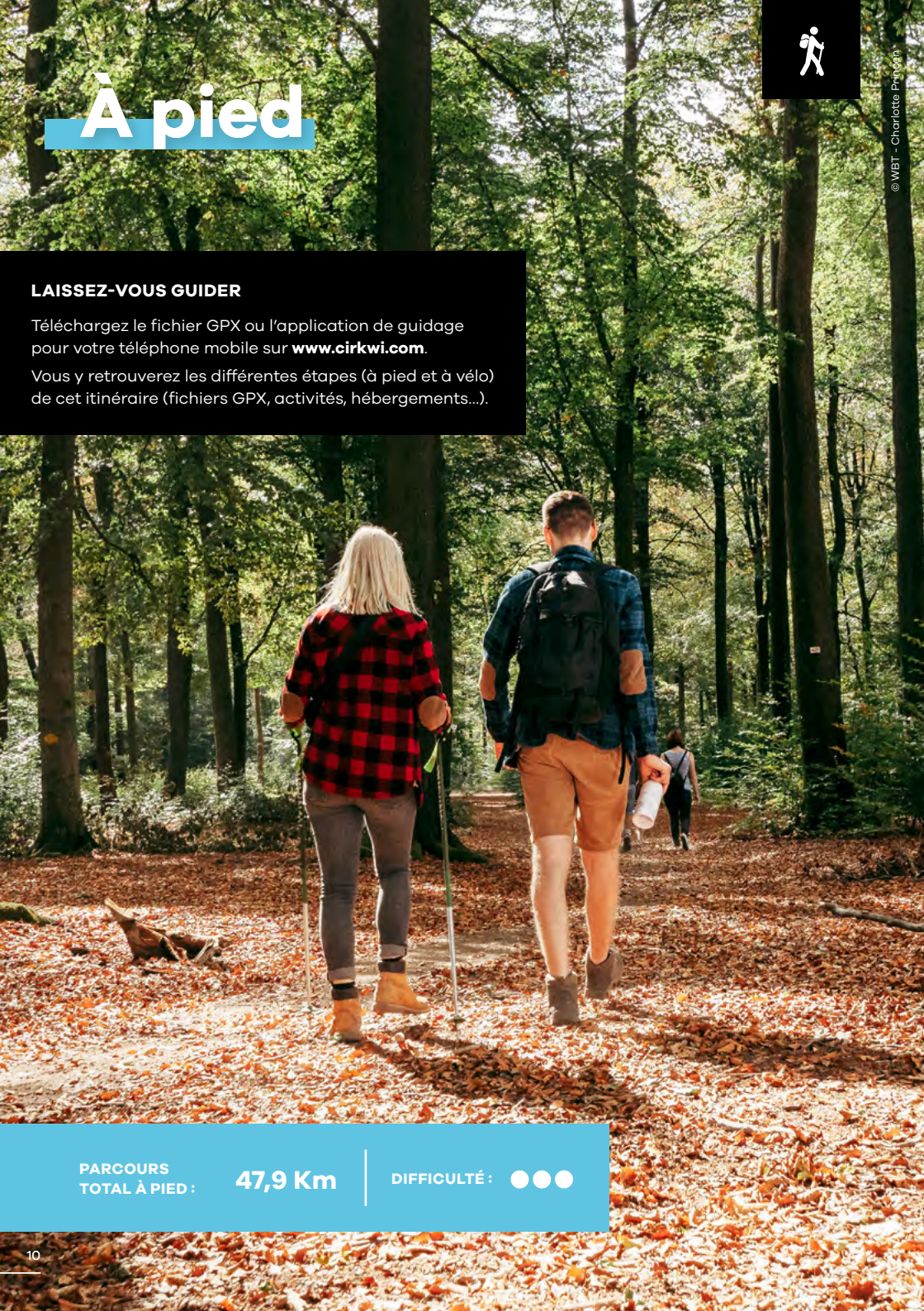

À pied

© WBT - Charlotte Prunsen

LAISSEZ-VOUS GUIDER

Téléchargez le fichier GPX ou l'application de guidage pour votre téléphone mobile sur **www.cirkwi.com**.

Vous y retrouverez les différentes étapes (à pied et à vélo) de cet itinéraire (fichiers GPX, activités, hébergements...).

PARCOURS TOTAL À PIED : **47,9 Km**

DIFFICULTÉ : ●●●

Parcours pédestre

1 *À réaliser en train*

Gare d'Arlon - Gare de Marbehan

Durée
12 ou 17 minutes

Avant de prendre le train à Arlon, profitez-en pour visiter les incontournables de la ville !

Fréquence
2 trains par heure en semaine et le week-end.

© WBT - Hike UP/Railtrip.Travel

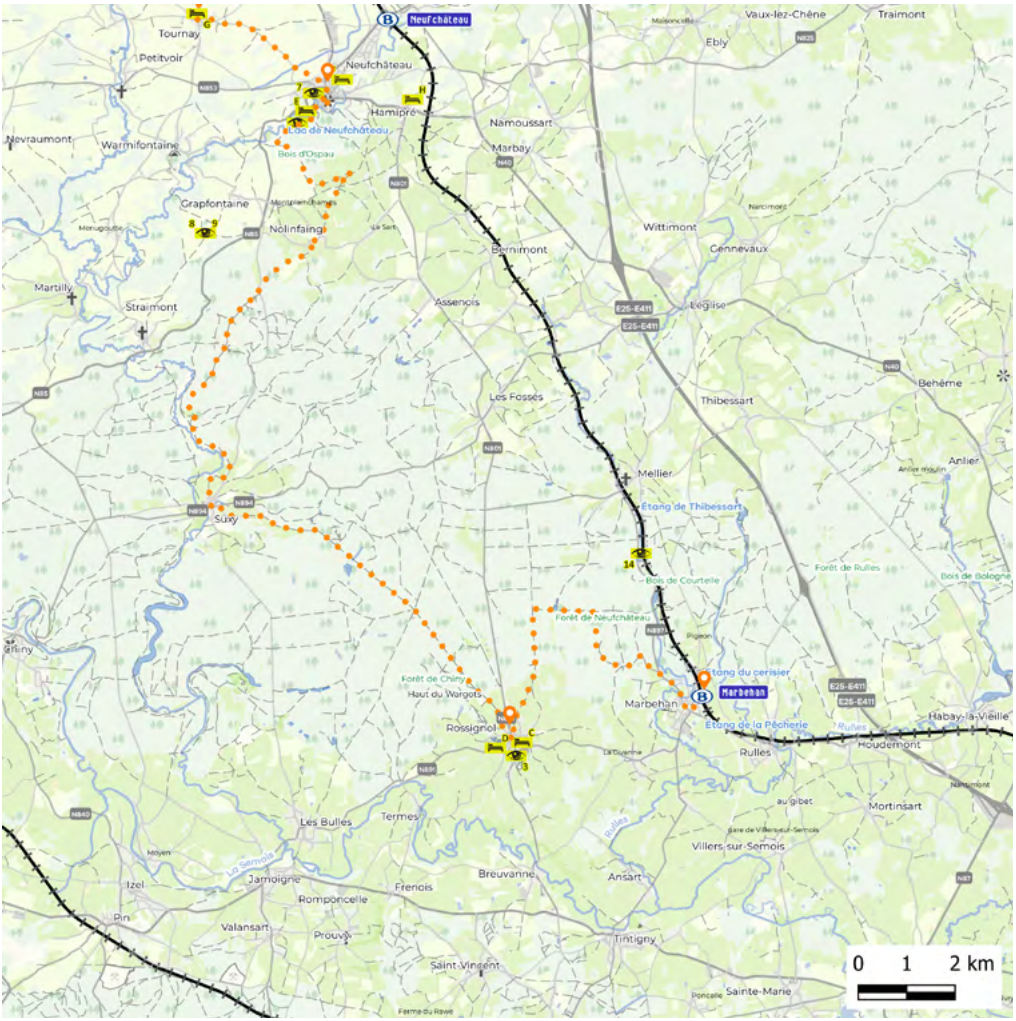

	km		DIFFICULTÉ	BALISAGE
2	8,3	2H00	●●○	
3	22,2	5H30	●●●	

2

Gare de Marbehan - Rossignol

Balisage
GRP 151 Tour du Luxembourg belge

Lorsque la gare de Marbehan est dans votre dos, prenez la Grand-Rue sur votre gauche. Vous êtes sur le GRP 151. Suivez les balises jaunes et rouges jusqu'à Rossignol.

3

Rossignol - Neufchâteau (croisement Rue Franklin Roosevelt avec la Rue Lucien Burnotte)

Balisage
GRP 151 Tour du Luxembourg belge

Lorsque vous êtes à Rossignol, le GRP 151 continue par la Rue de la Chaussée Romaine. Suivez le GRP 151 jusqu'au croisement entre la Rue Franklin Roosevelt avec la Rue Lucien Burnotte.

Retrouvez les **hébergements** en **page 28** et les **activités** en pages **24-26**

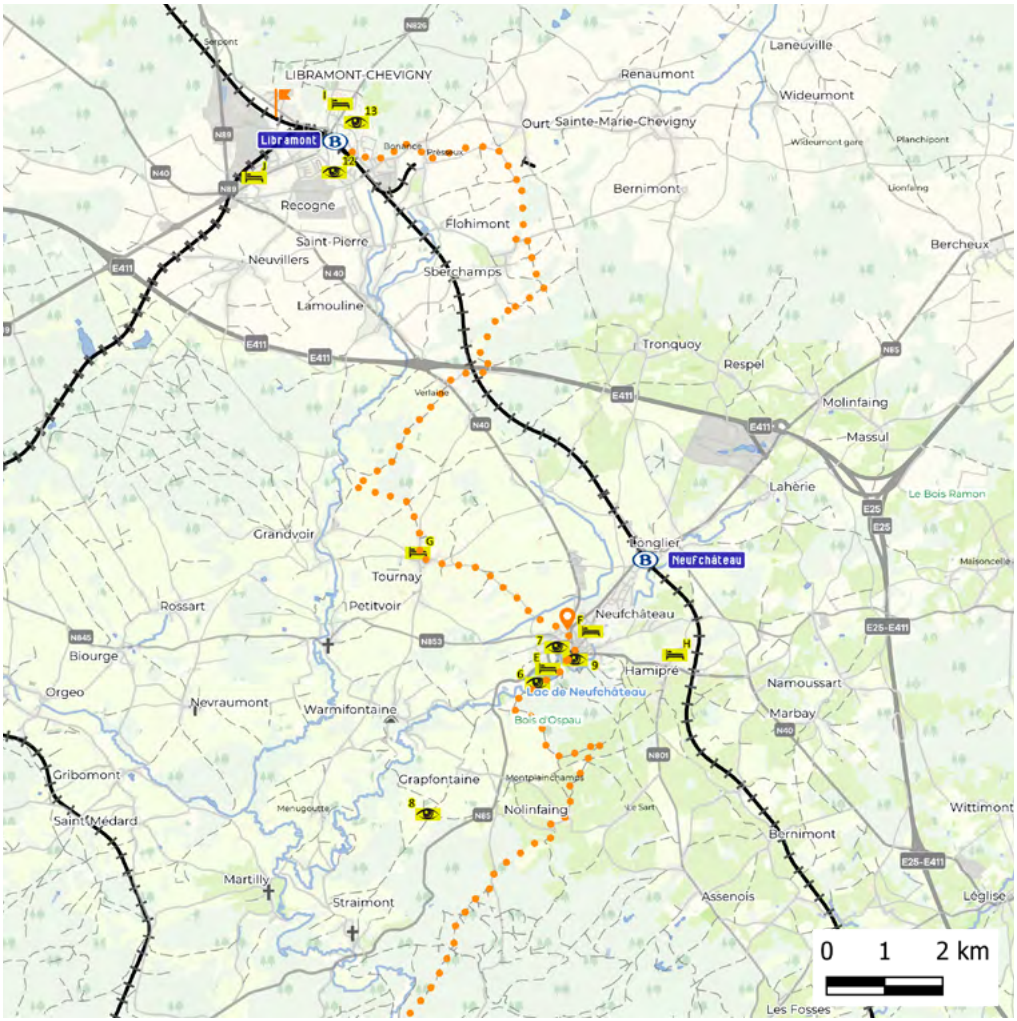

	km		DIFFICULTÉ	BALISAGE
4	17,4	4H15	●●●	

4

Neufchâteau (croisement de la Rue Franklin Roosevelt avec la Rue Lucien Burnotte) - Gare de Libramont

Balisage

GRP 151 Tour du Luxembourg belge

Lorsque vous êtes au croisement entre la Rue Franklin Roosevelt avec la Rue Lucien Burnotte,

- soit vous continuez l'itinéraire par la Rue Franklin Roosevelt et vous suivez le GRP 151 jusqu'à la fin de l'itinéraire à la gare de Libramont.
- soit vous prenez la Rue Lucien Burnotte puis l'Avenue de la Gare jusqu'à la gare de Neufchâteau pour prendre le train.

Vous pouvez écourter votre parcours en prenant la ligne 162

Ligne 162
Entre Arlon et Libramont

- **Arlon, Marbehan et Libramont**
  1 train rapide par heure
- **Arlon, Marbehan, Neufchâteau et Libramont**
  1 train toutes les deux heures

Temps de parcours :

- **Arlon - Marbehan :**
  12 ou 17 minutes
- **Marbehan - Neufchâteau :**
  9 minutes
- **Neufchâteau - Libramont :**
  7 minutes

Horaire et tarif : ***www.belgiantrain.be***

Retrouvez les **hébergements** en **page 28**
et les **activités** en pages **24-26**

© WBT - D. Vasilov

Cirkwi.com

Chaque tronçon présenté dans cette brochure est également à retrouver sur la plate-forme Cirkwi.com via notre site web visitwallonia.be/sansvoiture.

Comment l'utiliser et quelles infos y trouver?

La plate-forme cartographique Cirkwi vous propose de nombreuses activités touristiques (balades, parcours de randonnées, circuits touristiques, points d'intérêt...) pour tous les publics.

Plus de 25.000 randos, balades et routes touristiques en France et en Belgique et 300.000 lieux d'intérêt proposés majoritairement par les offices de tourisme et autres entités officielles du tourisme sont répertoriés sur Cirkwi.com.

Pour chaque itinéraire vous pouvez télécharger un PDF, un fichier GPX et l'embarquer dans l'application.

© WBT-Charlotte Prinsen

L'application Cirkwi

Lors d'une sortie touristique en famille ou d'une balade nécessitant de suivre un itinéraire spécifique, les internautes recherchent avant tout une application embarquée qui pourra les guider en temps réel, sur le terrain.

Avec ou sans internet, l'application mobile Cirkwi embarque tout leur contenu, cartes, textes, images... Ce qui permet une utilisation partout et par tous les temps !

Grâce à cette application, vous découvrirez les meilleures choses à voir et à faire autour de vous.

Quelques fonctionnalités essentielles

- Embarquez les contenus (cartes, textes, photos...) sur votre smartphone avant de partir afin de les utiliser sans connexion internet.
- Laissez vous guider lors de vos balades par la carte GPS et les notifications.
- Soyez averti lorsque vous approchez d'un lieu qui vous intéresse.
- Partagez vos découvertes avec vos amis !

Téléchargez l'application sur

Apple Store

Google Play

À vélo

INFORMATIONS ET MODE D'EMPLOI DES POINTS-NŒUDS

Ce système de balises à points-nœuds est très simple : chaque intersection est numérotée et dotée d'une balise directionnelle qui comporte le numéro de l'intersection (point-nœud) et le fléchage vers les intersections numérotées suivantes. Suivez ainsi les points-nœuds indiqués dans les pages suivantes comme itinéraire.

LAISSEZ-VOUS GUIDER

Téléchargez le fichier GPX ou l'application de guidage pour votre téléphone mobile sur **www.cirkwi.com**.

Vous y retrouverez les différentes étapes (à pied et à vélo) de cet itinéraire (fichiers GPX, activités, hébergements...).

PARCOURS TOTAL À VÉLO : 96,3 Km | **DIFFICULTÉ : ●●●**

© VBT-Cloplots-Photo

Tronçons à vélo

1 *À réaliser en train*

Gare d'Arlon - Gare de Marbehan

Durée
12 ou 17 minutes

Avant de prendre le train à Arlon, profitez-en pour visiter les incontournables de la ville !

Fréquence
2 trains par heure en semaine et le week-end.

© WBT – Hike UP/Railtrip-Travel

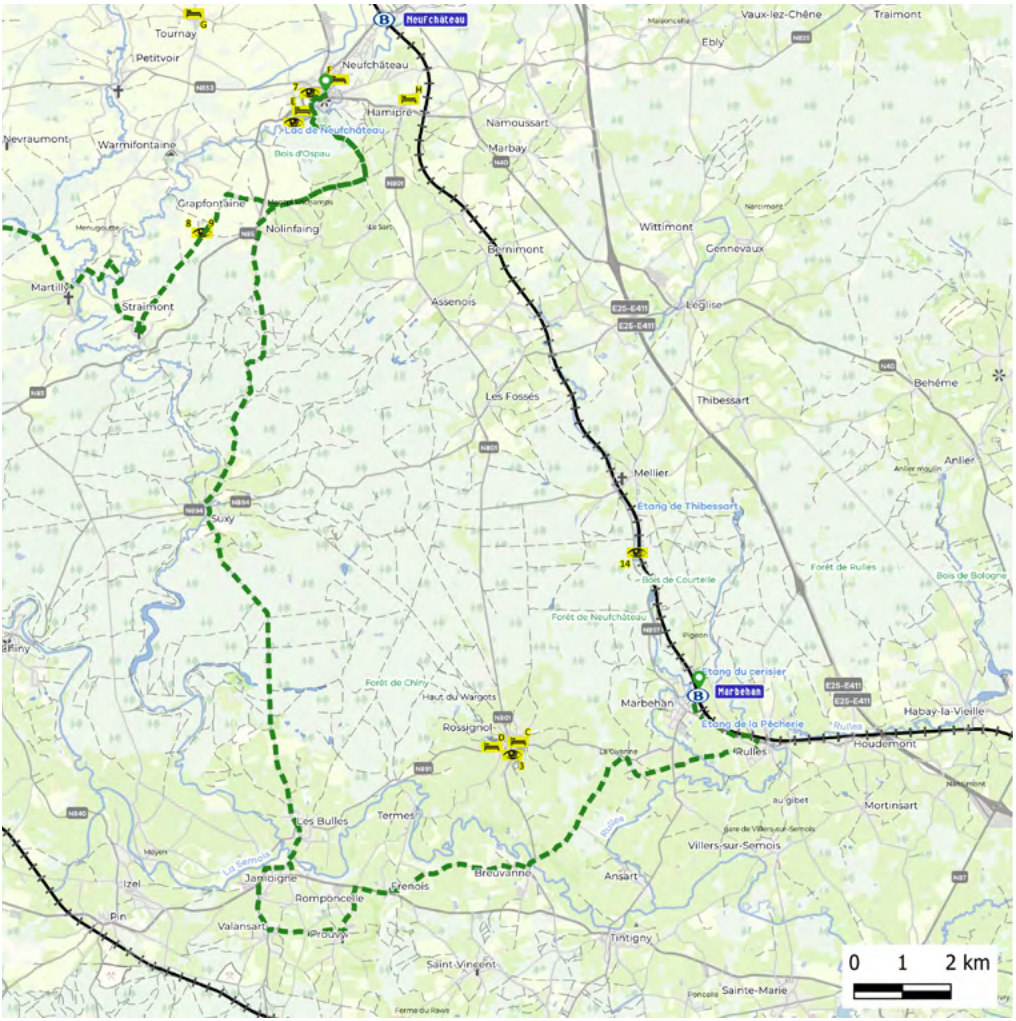

	km		DIFFICULTÉ	BALISAGE
2	37,3	3H05	●●●	Suivre le GPX

2

Gare de Marbehan - Gare de Neufchâteau

1. À la gare de Marbehan, empruntez la Grand'Rue face à la gare et prendre la première rue à gauche. Suivez le GPX jusqu'à Rulles et ensuite Orsinfaing.

2. Empruntez la Rue de la Civanne durant quelques mètres et prendre à gauche jusqu'à Jamoigne en passant par Breuvanne et Prouvy.

3. Remontez via Les Bulles et Suxy pour rejoindre Neufchâteau via le Bois d'Ospeau.

© mamarchalcapsureanlier

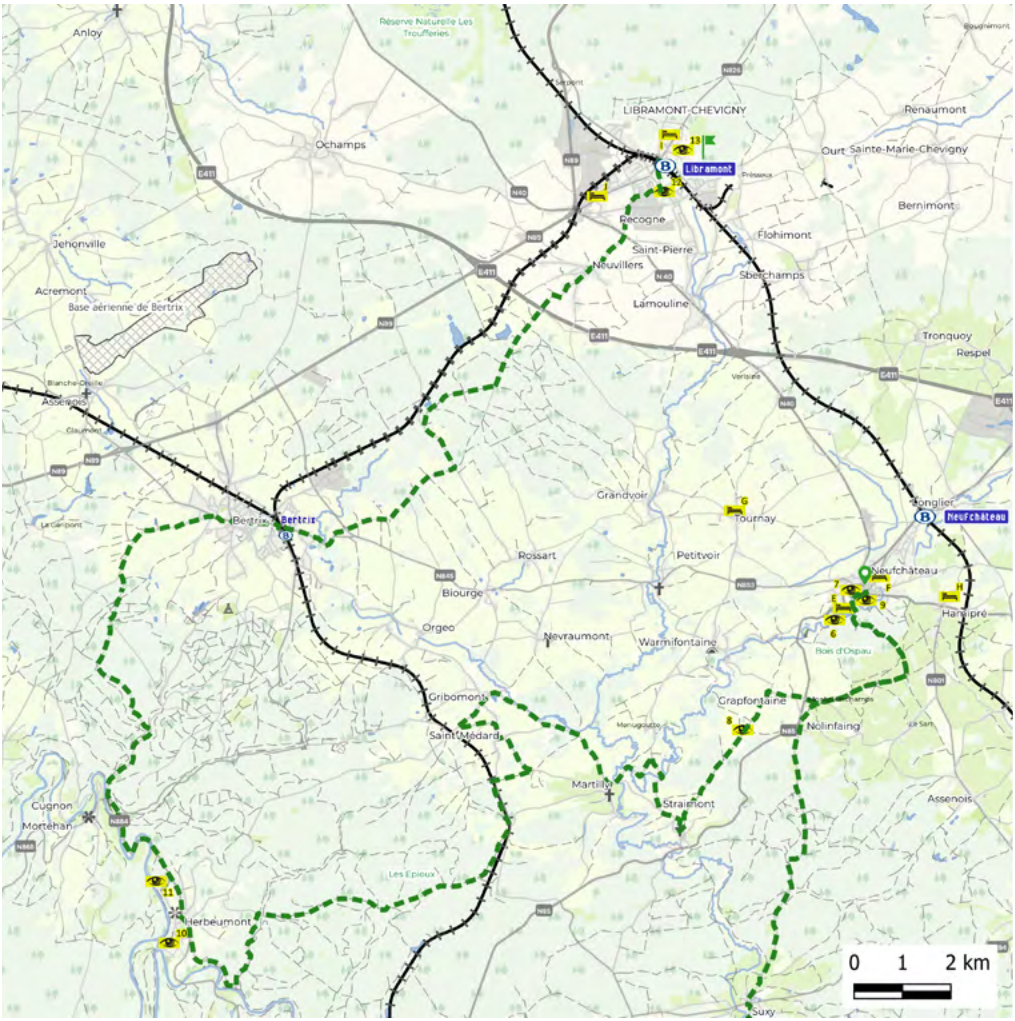

km		DIFFICULTÉ	BALISAGE
3	59,3	5H00	●●●	Suivre le GPX

3

Neufchâteau - Gare de Libramont

1. Empruntez le même chemin en sens inverse durant 5 km via le Bois d'Ospeau par lequel vous êtes arrivé à Neufchâteau.
2. Prenez à droite vers Grapfontaine et traversez la Chaussée de Florenville.
3. Suivez le GPX vers Straimont, Martilly et Gribomont.
4. Redescendez dans la vallée de la Semois jusqu'à Herbeumont.
5. À Herbeumont, prenez la route en direction de Cugnon et tournez à droite pour remonter vers Bertrix.
6. Traversez Bertrix, passez au-dessus des rails de chemin de fer.
7. Partez en direction de Libramont à travers bois (en traversant l'autoroute sur un pont) et rejoignez la gare.

Possibilité de faire l'ensemble ou une partie de ce tronçon en train pour écourter votre parcours :

Ligne 162
Entre Arlon et Libramont

- **Arlon, Marbehan et Libramont**
  1 train rapide par heure
- **Arlon, Marbehan, Neufchâteau et Libramont**
  1 train toutes les deux heures

Temps de parcours :

- **Arlon - Marbehan :**
  12 ou 17 minutes
- **Marbehan - Neufchâteau :**
  9 minutes
- **Neufchâteau - Libramont :**
  7 minutes

Horaire et tarif : ***www.belgiantrain.be***

Retrouvez les **hébergements** en **page 28**
et les **activités** en pages **24-26**

À découvrir

Retrouvez tous ces points d'intérêt sur les différentes cartes grâce aux numéros correspondants. Ils sont également à découvrir dans l'application **CIRKWI**.

1 Tour belvédère de l'église Saint-Donat, à Arlon

Grimpez 134 marches et admirez un magnifique panorama au sommet de la Tour belvédère. C'est entre 1905 et 1907 que le clocheton des Capucins de Notre-Dame d'Arlon est remplacé par une tour belvédère. Bien connue des habitants, elle est un des emblèmes de la ville.

Square Elisabeth 2
6700 Arlon
www.ot-arlon.be

2 Musée Archéologique

Le Musée Archéologique renferme des pièces gallo-romaines provenant d'Arlon et de la province de Luxembourg. Il présente la collection lapidaire la plus importante de Belgique avec ses fragments de monuments funéraires et d'édifices civils. Le visiteur y découvre également le résultats des fouilles récentes à Arlon et à la villa romaine de Mageroy (Habay).

Rue des Martyrs 13
6700 Arlon
museearcheoarlon.be

3 Sentier des Plumes

Balade poétique sur le thème des oiseaux qui fait place à la rêverie par ses aménagements et à la découverte des oiseaux. Ce parcours familial de 2 km sera ponctué de 10 arrêts créés avec des matériaux naturels et en collaboration avec des artistes et artisans locaux.

Rue Camille Joset 1
6730 Tintigny
www.visitgaume.be

4 Les ruines du Château médiéval d'Herbeumont

Situées au sommet d'une crête rocheuse dominant le village et la Semois, les ruines médiévales du Château d'Herbeumont offrent de nombreux points de vue remarquables sur les méandres de la rivière.

Rue du Château
6887 Herbeumont
www.herbeumont-tourisme.be

5 Tours romaines Jupiter et Neptune

Les tours romaines Jupiter et Neptune sont classées patrimoine exceptionnel et unique en Wallonie. Vous pouvez les admirer lors de visites guidées.

Tour Neptune
Grand Place
6700 Arlon

Tour Jupiter
Rue du Marquisat
6700 Arlon

www.ot-arlon.be

6 Totemus Arlon

Partez à la chasse aux trésors et (re)découvrez Arlon tout en vous amusant !
Parcours de 4,5 km disponible en néerlandais, anglais et allemand.

Téléchargez l'application Totemus
www.ot-arlon.be

© WBT - Benjamin de Rothstein

© CGT - Arnaud Siquet



© CGT - Arnaud Siquet

4

© WBT - Caroline Rose

7 Base de loisirs à Neufchâteau - La Vallée du Lac

La Vallée du Lac est un formidable site de détente et de loisirs et est le point de départ de nombreuses promenades dans une nature préservée. Les + de la Vallée du Lac : location de kayaks, canoës, paddles, pédalos, pêche, plage, pétanque, mini-golf, plaine de jeux....

Vallée du Lac • 6840 Neufchâteau
www.neufchateau.be

8 La fontaine aux poissons, statue de Folon

La « fontaine aux poissons » joliment implantée dans un jardin de la Vallée du Lac, renvoie à l'enfance, aux journées de pêche de l'artiste avec son frère Christian.

Vallée du Lac • 6840 Neufchâteau
www.neufchateau.be

9 Observatoire Centre Ardenne

L'Observatoire Centre Ardenne à Neufchâteau est le seul observatoire d'astronomie et de la nature public généraliste et permanent de Wallonie. À l'occasion d'une journée, d'un stage ou d'un séjour, l'observatoire accueille aussi bien les astronomes amateurs que professionnels désireux d'analyser les astres ou la nature. (*uniquement sur réservation)*

Chemin de la Source 100 • 6840 Grapfontaine
www.observatoirecentreardenne.be

10 Parc archéologique

Le parc archéologique livre les restes d'un ensemble gallo-romain. Après la disparition de la civilisation gallo-romaine, l'endroit fut investi par une famille mérovingienne, et finalement transformé en église vers le VIIe siècle.

Rue des Thermes romains • 6700 Arlon
www.ot-arlon.be

11 Zone de baignade à Herbeumont

Il fait beau et vous ne savez pas où aller profiter du soleil ? Rendez-vous à la plage des Nawés à Herbeumont pour un moment de détente ! Vous profiterez d'une zone de baignade avec vue sur les ruines du château d'Herbeumont.

Rue de la Garenne • 6887 Herbeumont
www.herbeumont-tourisme.be

12 Le Musée des Celtes

Le Musée des Celtes à Libramont dévoile la vie quotidienne des Gaulois et des Celtes, ainsi que l'héritage qu'ils ont laissé. Des barbares, nos ancêtres ? Au contraire, c'est un monde fascinant révélé par les fouilles archéologiques qui est reconstitué sous vos yeux. Le musée organise des expositions, des animations et des visites guidées. De plus, il propose des audioguides dont le contenu a été conçu par et pour des enfants (6 à 12 ans).

Place Communale 1 • 6800 Libramont
www.museedesceltes.be

13 Plan d'eau de Libramont

À mi-chemin entre une piscine extérieure et un petit lac, le plan d'eau de Libramont est le lieu de rendez-vous des amateurs de natation durant l'été. Cet étang et la plaine de jeux proche permettent de passer de bons moments de détente.

Avenue de Houffalize 46 • 6800 Libramont
www.luxembourg-belge.be

14 Les forges de Mellier

Le site des forges de Mellier est un lieu rempli d'histoire qui a eu l'honneur d'être classé depuis 1980 sur la liste du patrimoine exceptionnel de Wallonie. Découvrez-y d'anciens vestiges composés de pierres de schiste datant du XVIIe siècle. Les forges sont un véritable témoin de l'architecture industrielle ardennaise.

Rue de la Gare 25 • 6860 Mellier
www.luxembourg-belge.be

À goûter

Brasserie d'Arlon
Rue du Panorama 53
6700 Arlon
www.brasseriedarlon.com

Arel Maitrank
Rue de l'Hydrion 115
6700 Arlon
www.ridremont.be

Brasserie Artisanale de Rulles
Rue Maurice Grévisse 36
6724 Rulles
www.larulles.be

O'boucher du Faing
Rue du Faing 13
6810 Chiny

La Pause chocolat-thé
Visite des ateliers sur rendez-vous.
Grand'Rue 31
6800 Libramont-Chevigny
pausechocolat-the.com

Chocolaterie Deremiens
Voie d'Orval 26
6810 Prouvy
www.deremiens.com

© MT de Gaume - Jacques Cornerotte

Où dormir

Retrouvez tous ces hébergements sur les différentes cartes grâce aux lettres correspondantes. Ils sont également à découvrir dans l'application **CIRKWI**.

Avant de prendre le train à Arlon

A L'hostellerie du Peiffeschof
Chemin du Peiffeschof 111
6700 Arlon
www.peiffeschof.be

B Hôtel & restaurant Van der Valk
Route de Longwy 596
6700 Arlon
www.hotelluxembourg-arlon.be

Après le tronçon 2 à pied

C B&B Quiet Place
Rue des Ecoles 243
6730 Tintigny
www.aquietplace.eu

D B&B Aux Lochnots
Rue de Chiny 59B
6730 Tintigny
auxlochnots.be

Après le tronçon 3 à pied et le tronçon 2 à vélo

E Hôtel Eden Ardenne
Chaussée de France 25
6840 Neufchâteau
www.eden-ardenne.be

F La Citadine
Avenue de la Gare 6
6840 Neufchâteau
fr.lacitadine.be

G La roulotte de Tournay
Route de Saint-Hubert 9
6840 Tournay
www.laroulottedetournay.be

H Une Autre Histoire
Rue du 87e Régiment D'Infanterie
6840 Neufchâteau
www.luxembourg-belge.be

Après le tronçon 4 à pied et le tronçon 3 à vélo

I Hotel L'Avenue
Avenue de Houffalize 42/B
6800 Libramont-Chevigny
hotelavenuelibramont.com

J Best Western Hôtel L'Amandier
Avenue de Bouillon 70
6800 Libramont-Chevigny
lamandier.be

LES LABELS « CLÉ VERTE » ET « BIENVENUE VÉLO »

Clé Verte (ou Green Key en anglais) est un écolabel international qui distingue des établissements touristiques pour leurs démarches et leurs performances en matière d'environnement. Concrètement, les établissements labellisés Clé Verte ont réduit leur empreinte écologique en limitant leurs consommations d'énergie et d'eau, ainsi que leur production de déchets ; en utilisant des produits de nettoyage plus respectueux de l'environnement ; en proposant des produits alimentaires bio, locaux, équitables, etc... Et ce, sans que l'expérience ou le confort de leurs clients ou leurs hôtes en soit affectés. Pour plus d'informations sur le label, veuillez consulter le site **www.green-key.be**.

Pour un cycliste, choisir un établissement « **Bienvenue vélo** », c'est opter pour un endroit où il fait bon de s'arrêter et où les hôtes sont ravis de vous voir arriver avec votre vélo. Gîtes, chambres d'hôtes, hôtels... mettent à votre disposition un local pour abriter votre vélo, des outils de réparation et un équipement de nettoyage, ainsi que des cartes et circuits touristiques. Mais « Bienvenue vélo » ce sont également des musées, attractions touristiques, restaurants et brasseries qui vous accueillent avec votre 2 roues avec le même plaisir. Le label « Bienvenue vélo » est synonyme de services et d'équipements adaptés aux cyclistes en Wallonie !
Plus d'infos sur **visitwallonia.be/bienvenuevelo**

Notes

VISITWallonia.be

Tout pour s'évader en Belgique !

Une réalisation de Wallonie Belgique Tourisme (WBT) asbl – Numéro d'entreprise 0888.366.085.

Rue du Marché aux Herbes, 25-27 – 1000 Bruxelles (siège social) / Avenue Comte de Smet de Nayer, 14 – 5000 Namur (siège d'exploitation). Editeur responsable : Etienne Claude, Directeur Général de WBT • Coordination : Service Produits - S. Burgeon, S. Delcourt • Conception et mise en page : Lielens • En collaboration avec Hike Up et Railtrip.Travel • Toutes les informations de cette brochure ont été rassemblées avec le maximum de précautions et sont publiées à titre indicatif. Cette brochure n'est en aucun cas contractuelle et ne peut engager la responsabilité de l'éditeur. Toutes erreurs, omissions involontaires ou modifications ultérieures ne pourraient engager la responsabilité de Wallonie Belgique Tourisme asbl.