

Reizen zonder auto

Uitstapjes met de trein, de fiets of te voet

Van Namen naar Dinant



© W.B.T. - Hike Up, Railtrip, travel



In samenwerking met

Railtrip.travel



© WBT - Hike Up/Railtrip/Travel


Je hebt een brochure in handen voor een verblijf van enkele dagen in Wallonië... Een vakantie zonder auto en boordevol natuur.

Deze tocht maakt deel uit van een reeks onderling te combineren routes (een parcours van in totaal twee weken). Door deze korte verblijven te verbinden heb je de mogelijkheid om een prachtige en duurzame vakantie in Wallonië door te brengen. Elke trip start aan een station. Zo heb je de mogelijkheid om elk treintraject te combineren met een fietstocht of met een wandeling. Ben je klaar voor een duurzame vakantie in slow motion? Neem de tijd om te genieten van de landschappen, de natuur, de lokale producten, de bezienswaardigheden, de mooie en gastrijke accommodaties, ...

Geniet van deze unieke **slow tourisme**-ervaring!



© WBT - Hike Up/Railtrip/Travel

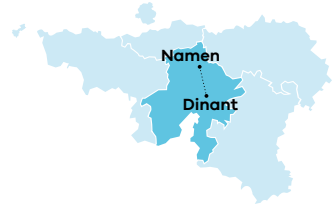


© WBT - Hike Up/Railtrip/Travel



© WBT - J.Premy

Van Namen naar Dinant



De varkenssnuit verleidt de dochter van de Maas

Namen, 'parel aan het water', is een erg charmante stad. Het centrum - gedeeltelijk autovrij - nodigt je uit om langs de gezellige winkels of langs het water te struinen. Het hart van de stad bestaat uit verschillende oude wijken, stuk voor stuk met een onmiskenbaar cachet! Er zijn tal van architecturale pareltjes, denk maar aan het theater, het belfort en het archeologisch museum. Om nog maar te zwijgen over de vele religieuze gebouwen zoals de weelderige **Saint-Aubainkathedraal**, de **Saint-Loup**- en de **Saint-Jean-Baptistekerk**. De beroemde **Citadel**, een van de **grootste forten van Europa**, ligt aan de samenvloeiing van de Samber en de Maas. Namenaars noemen deze plek Le Grognon (vrij vertaald de varkenssnuit).

Tussen **Namen en Dinant** geniet je met volle teugen van de prachtige landschappen van de Vallei van de Bovenmaas. Van de **Fransse grens** tot in Namen, de **hoofdstad van Wallonië**, stroomt de rivier langs diep uitgesneden rotsformaties. De Maas heeft deze uitzonderlijke natuurlijke site gecreëerd! In deze vallei nemen de burchten en kastelen je mee naar lang vervlogen tijden, van de fabelachtige middeleeuwen naar de periode van de Renaissance. **Bewonder de versterkte kastelen en burchten met boeiende legendes en verhalen over ridders om daarna te genieten van de elegantie van de luthoven en weelderige residenties met prachtige tuinen.**

Dinant, de '**Dochter van de Maas**', dankt haar bijnaam aan de unieke ligging tussen de kliffen en de rivier. De stad ligt letterlijk ingebed tussen de hoge rotsen en de Maas. Het zorgt voor een uitzonderlijke charme. In de valleien rond de stad vind je interessant erfgoed met majestueuze kastelen en abdijen zoals de **Notre-Dame de Leffe**. Ook op cultureel vlak valt er heel wat te beleven. Denk maar de eclectische musea zoals het '**Maison de la Pataphonie**'. Dinant is ook de geboorteplaats van de beroemde **Adolphe Sax**, de **uitvinder van de saxofoon**. Het interpretatiecentrum 'Maison de Monsieur Sax' is gewijd aan het muziekinstrument en aan zijn bedenker.

Ook natuurliefhebbers kunnen hun hart ophalen in **Dinant**, de stad die gelegen is in een uitzonderlijk decor. Er zijn verschillende grotten, waaronder de **Merveilleuse**. De kabelbaan brengt je naar de Citadel, van waar je een adembenemend uitzicht op de Maas hebt. Tot slot is Dinant ook niet te evenaren op het vlak van sport- en wateractiviteiten. In het avonturenpark, te midden van de indrukwekkende natuur, zal je bloed sneller door de aderen stromen. Heerlijk ontspannend is een **cruise op de Maas**.

De Vallei van de Maas heeft nog meer verrassingen in petto...

Het concept van deze autovrije route?

Een combinatie van treinreizen en trajecten die te voet of met de fiets worden afgelegd. Ontdek op de volgende pagina's de verschillende opties.

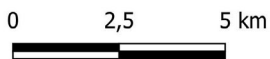
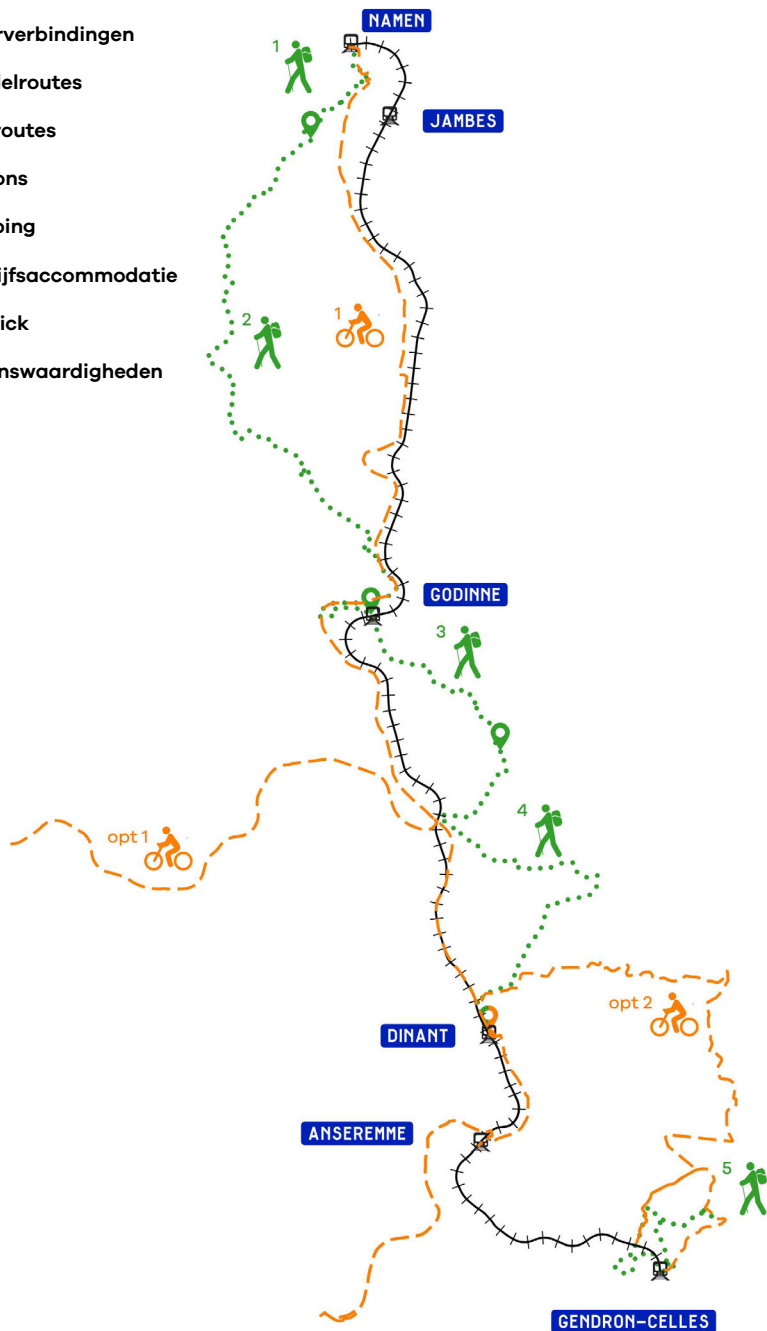
Goede reis!

Algemene kaart & legende



Ontdek al onze autovrije routes op
visitwallonia.be/autovrij

-  Spoorverbindingen
-  Wandelroutes
-  Fietsroutes
-  Stations
-  Camping
-  Verblijfsaccommodatie
-  Picknick
-  Bezienswaardigheden





Met de trein

Optionele trajecten per trein

#1

Station van vertrek - Station Namen

Maak van de gelegenheid gebruik om Namen te bezoeken.

#2

Station Jambes - Station Godinne

Op dit traject rijdt er minimaal één trein per uur.

#3

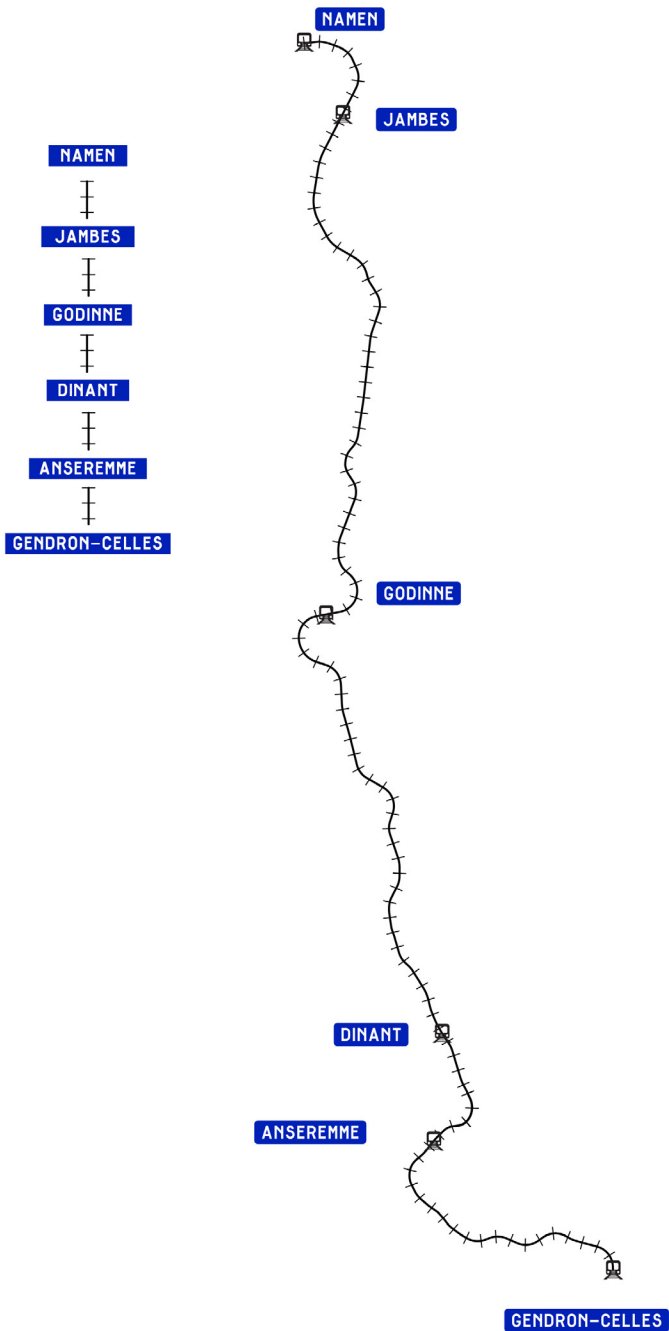
Station Dinant - Station Gendron-Celles

Voor wie de route wil uitbreiden met een bezoek aan het Natuurpark van Furfooz.

TARIEVEN & INFO

Op al deze trajecten is het mogelijk om je fiets mee op de trein te nemen:
€4 per fiets per reis + prijs van je ticket.

Meer informatie, dienstregelingen en tarieven vind je op www.belgiantrain.be





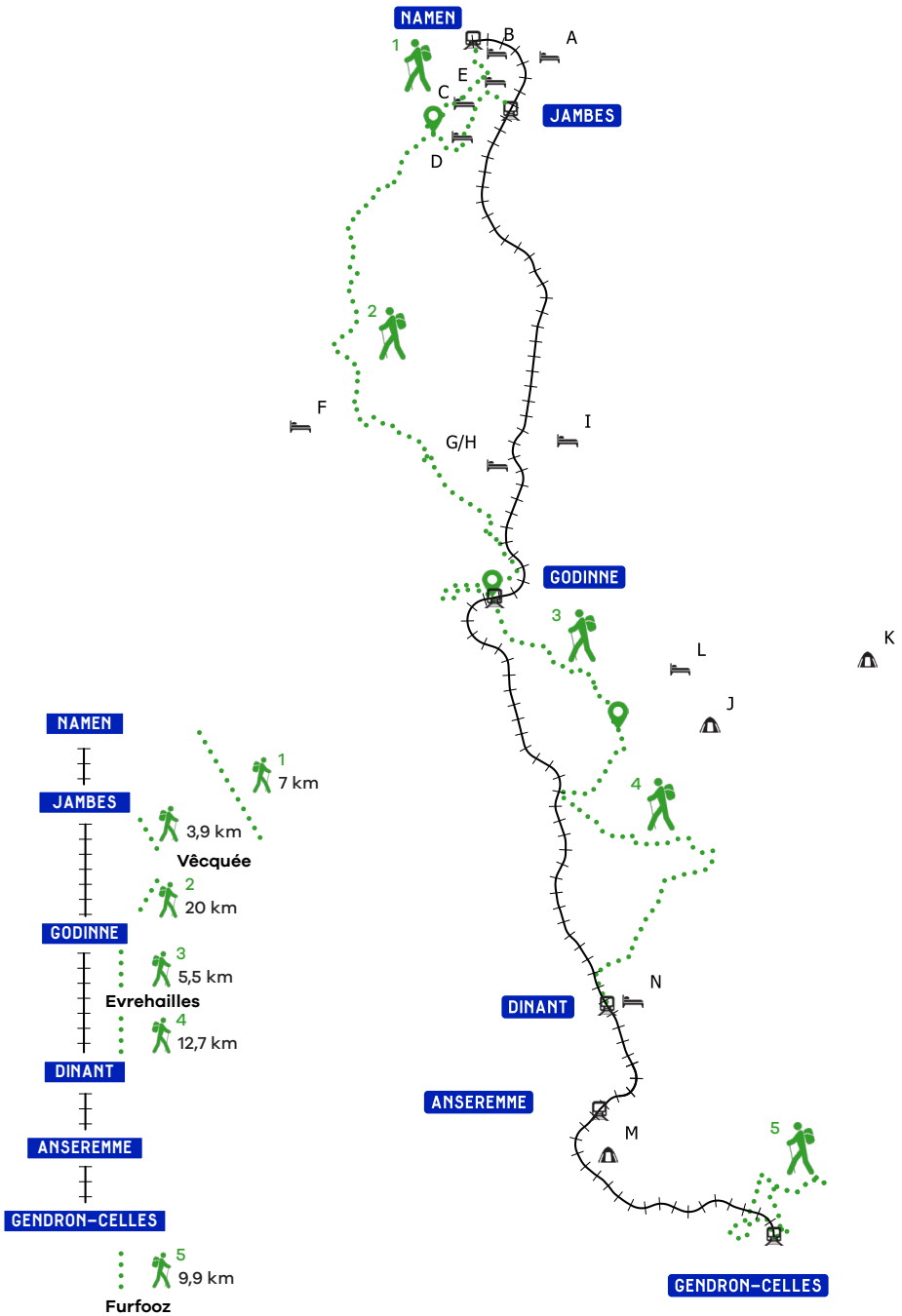
Te voet

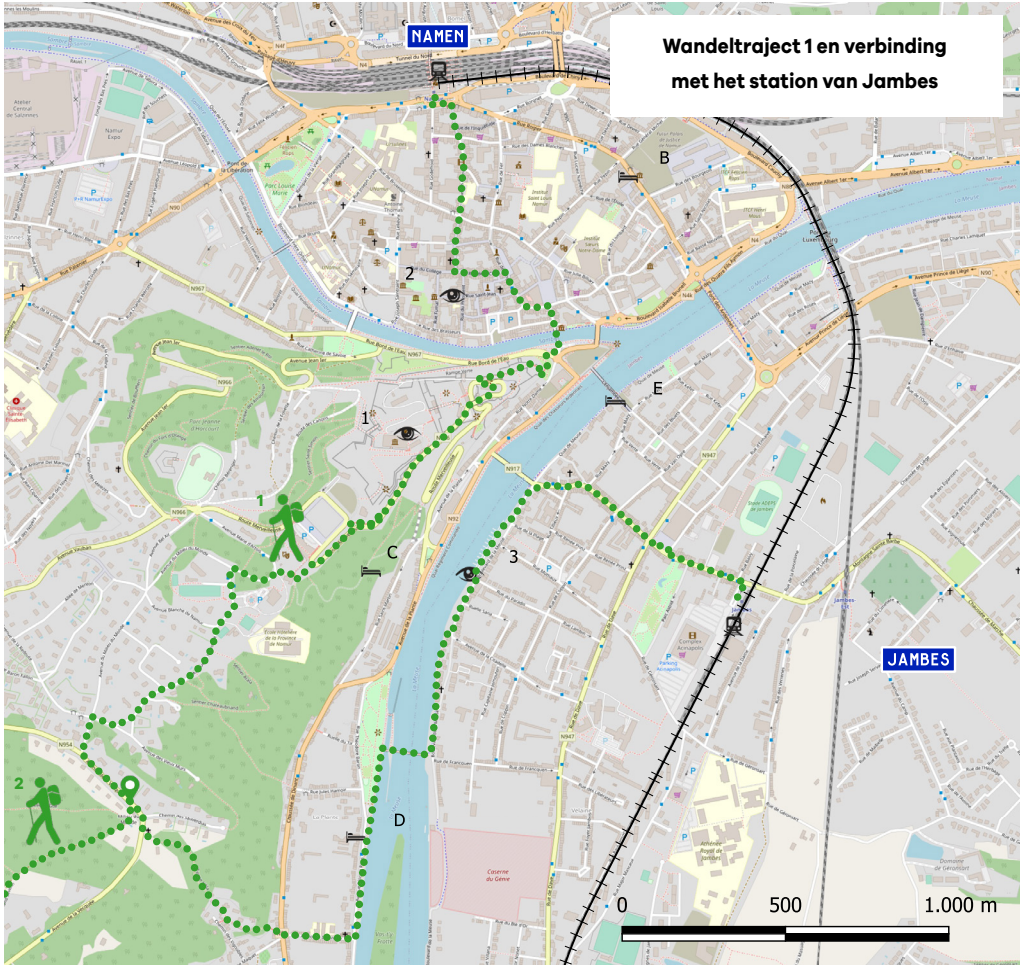
LAAT JE LEIDEN

Download het GPX-bestand of de app voor jouw mobiele telefoon op www.cirkwi.com.

Je vindt er de verschillende etappes (te voet en op de fiets) van dit parcours (GPX-bestanden, activiteiten, logementen...).







Wandeltraject 1 en verbinding met het station van Jambes

Km **7** |  **2.00 u** | **BEWEGWIJZERING** 

Wandeltraject

1

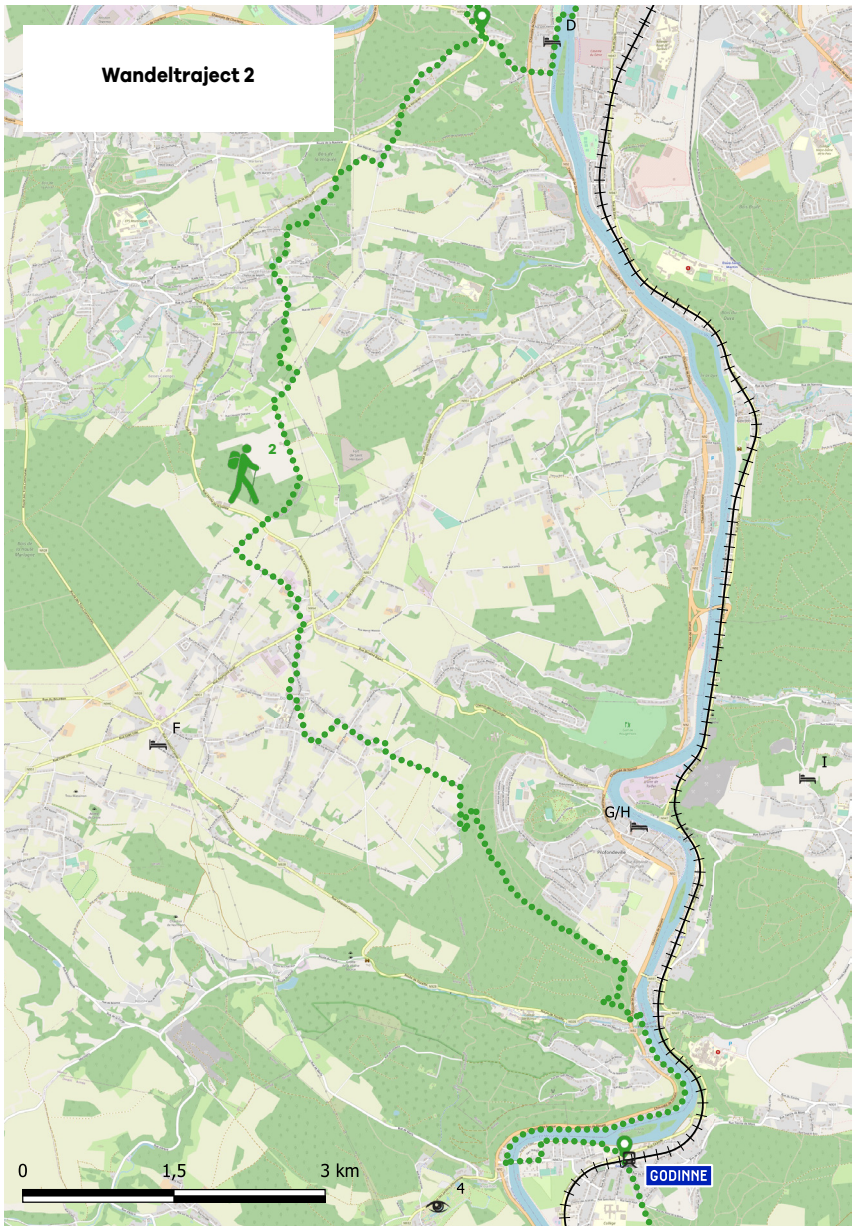
Station van Namen - Avenue de la Vêcquée

Bewegwijzering

GR 654 + GR 126

- 1 Bij het verlaten van het station steek je de straat over via het zebrapad.
- 2 Neem links de l'Avenue de la Station en wandel door de galerij ter hoogte van Brasserie Le Copenhagen.
- 3 Ga na de galerij en de voetgangersstraat rechtdoor in de Rue des Carmes. Op de einde van deze straat volg je de Rue de l'Ouvrage, een voetgangersstraat in het verlengde van de Rue des Carmes.
- 4 Stap op het kruispunt rechtdoor in de Rue Saint-Loup (let op het prachtige gebouw aan jouw rechterkant).
- 5 Sla daarna links af in de Rue de la Croix. Wandel tot aan het einde van deze voetgangersstraat. Hou vervolgens rechts aan op de Rue de l'Ange.
- 6 Draai dan linksaf in de Rue de Marchovelette. Eens je de Place d'Armes bereikt - met de oude handelsbeurs - ga je rechtsaf in de Rue du Pont. Die leidt jou naar de Samber.
- 7 Na het oversteken van de rivier kom je bij een rotonde. Links zie je het gebouw van het Waalse Parlement. Steek de laan over. Je bent aan de voet van de Citadel aangekomen.
- 8 Rechts ontdek je de trappen die je naar de top van de Citadel leiden. Je passeert aan het beroemde werk van Jan Fabre, 'Seraching for Utopia' (de schildpad).
- 9 Op het einde van de trap neem je de Route Merveilleuse aan de rechterkant. Bij de laatste bocht voor de Esplanade de la Citadelle ga je rechtdoor. Volg het pad langs de bomen (Chemin Romagnesi) en de wegwijzers van de GR 654.

De **logementen** vind je op **pagina 33**,
de **activiteiten** op de pagina's **26-31**



Km 20



6.00 u

BEWEGWIJZERING



Avenue de la Vecquée – station van Godinne (verplicht te combineren met route 1)

Bewegwijzering

GR 654 en daarna GR 126

- 1 Volg de wegwijzers van de GR 654 tot in Wépion, Profondeville of Bois de Villers, waar er enkele verblijfsaccommodaties zijn. De GR 654 leidt je naar de RAVeL aan de oever van de Maas.
- 2 Na de sluis in Rivière volg je niet langer de GR 654 die rechts naar boven gaat. Blijf daarentegen rechtdoor gaan op de RAVeL langs de Maas tot aan de brug van Rouillon. Vanaf hier volg je de GR 126.
- 3 Steek de Maas over via de brug en volg de wegwijzers van de GR tot aan het station van Godinne.

Alternatief voor route 2 met de trein:

wanneer je aankomt ter hoogte van nummer 10 op de Avenue de la Vecquée, kun je terug de Citadel afdalen tot aan het station van Jambes. Je legt dan het traject naar Godinne af met de trein in plaats van te voet.

- 4 Om de Citadel af te dalen, wandel je verder langs de Avenue de la Vecquée. Neem het pad dat langs de kapel naar beneden loopt. Volg de bewegwijzering van de GR 126 tot je op de Chaussée de Dinant aankomt.
- 5 Ga aan de Chaussée de Dinant naar rechts om dan quasi onmiddellijk de Rue Alphonse Delonnoy aan je linkerkant te volgen.
- 6 Aan het einde van de straat volg je links de RAVeL, langs de oevers van de Maas. Je passeert vlakbij het Parc de la Plante.
- 7 Aan de sluis neem je de passerelle over de Maas. Op de rechteroever wandel je naar links op de Boulevard de Meuse tot aan de brug van Jambes. Hier volg je rechts de Avenue Materne, de winkelstraat.
- 8 Ga rechtdoor op deze laan. Na ongeveer 1 km kom je aan het station van Jambes. Het ligt aan de rechterkant.

De **logementen** vind je op **pagina 33**,
de **activiteiten** op de pagina's **26-31**

Station van Godinne – Evrehailles



Km 5,5



1.30 u

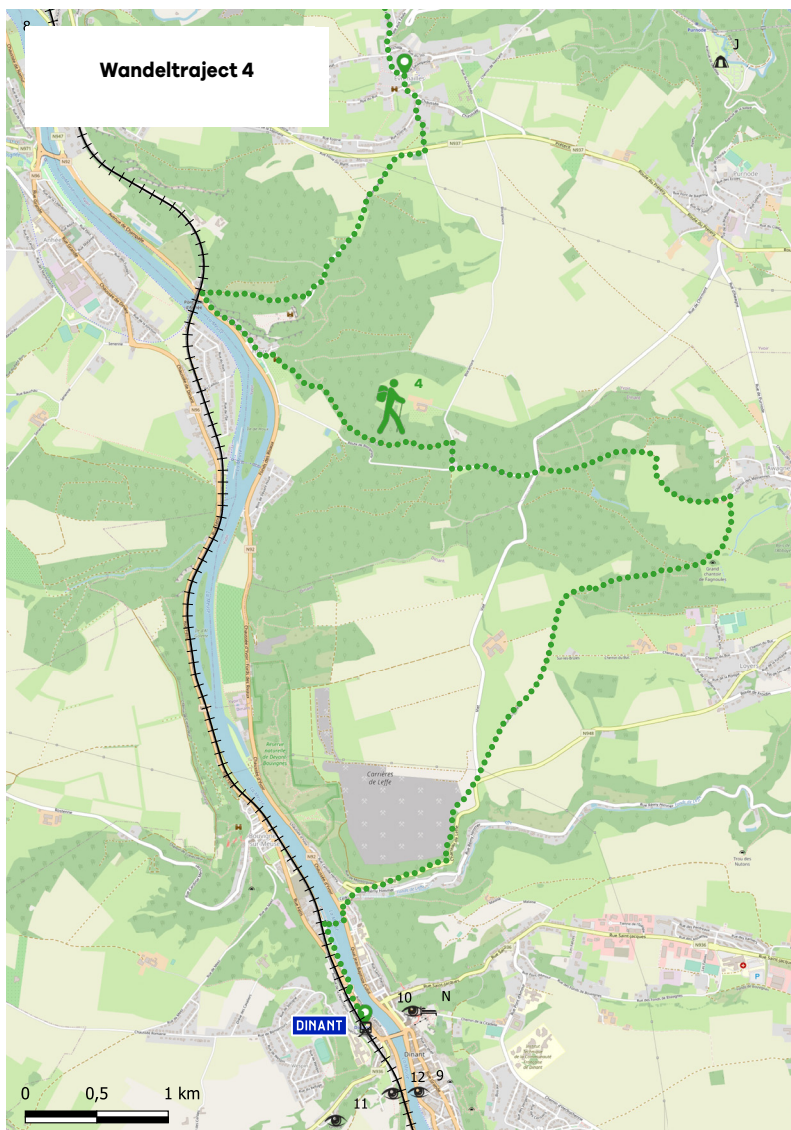
BEWEGWIJZERING
van aan het station



126

4

Evrehailles - Dinant



Km 12,7

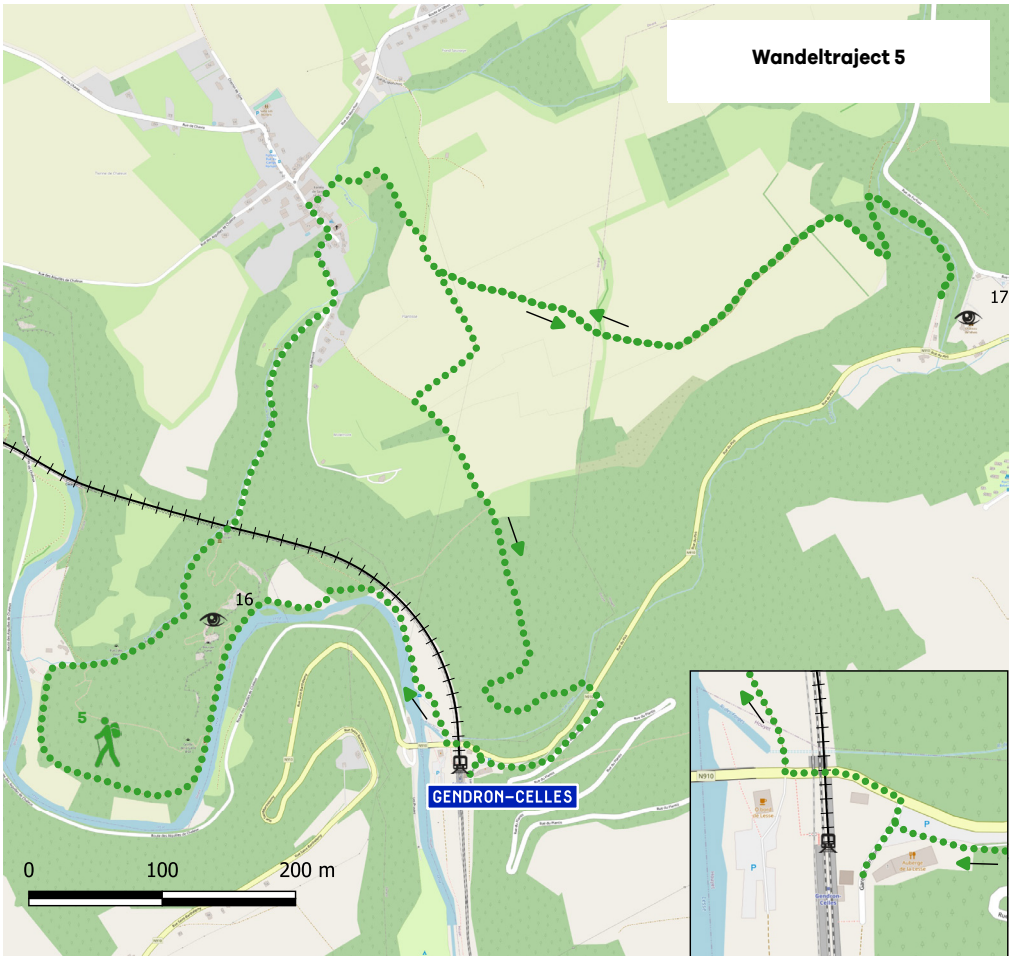


3.20 u

BEWEGWIJZERING



Wandeltraject 5



Km 9,9



2.30 u

BEWEGWIJZERING



5

Station van Dinant – Natuurpark Furfooz – Station van Dinant

Neem de trein van Dinant naar Gendron-Celles en wandel dan naar het natuurpark van Furfooz en het Kasteel van Vêves. Keer daarna terug naar het station van Gendron-Celles en spoor naar Dinant (voorzie een volledige dag).

Bewegwijzering

GR 126 vanaf het station

- 1 Wandel aan de uitgang van het station van Gendron linksaf in de richting van de Lesse. Enkele meters verderop volg je de GR 126 aan je rechterkant langs de rivier, ter hoogte van het kajakverhuurbedrijf.
- 2 De GR leidt je over de spoorlijn naar de Rue du Camp Romain. In deze straat vind je de ingang van het Natuurpark van Furfooz.
- 3 Na het bezoek aan het park ga je verder op de GR richting het centrum van Furfooz.
- 4 Wanneer je in het dorp aankomt, neem je het pad aan je rechterkant (wegwijzers 'Promenade des 4 villages') ter hoogte van nummer 24 in Rue du Camp Romain.
- 5 Deze wandeling brengt je bij het Kasteel van Vêves, vlakbij de Rue de Furfooz.
- 6 Wandel daarna terug tot op het kruispunt van de 'Promenade des 4 villages' en de 'Promenade de l'Aiguille de Chaleux'. Neem het pad links naar beneden.
- 7 Volg de bordjes 'Promenade de l'Aiguille de Chaleux' tot aan het station van Gendron-Celles. Keer daarna met de trein terug naar Dinant.

De **logementen** vind je op **pagina 33**,
de **activiteiten** op de pagina's **26-31**



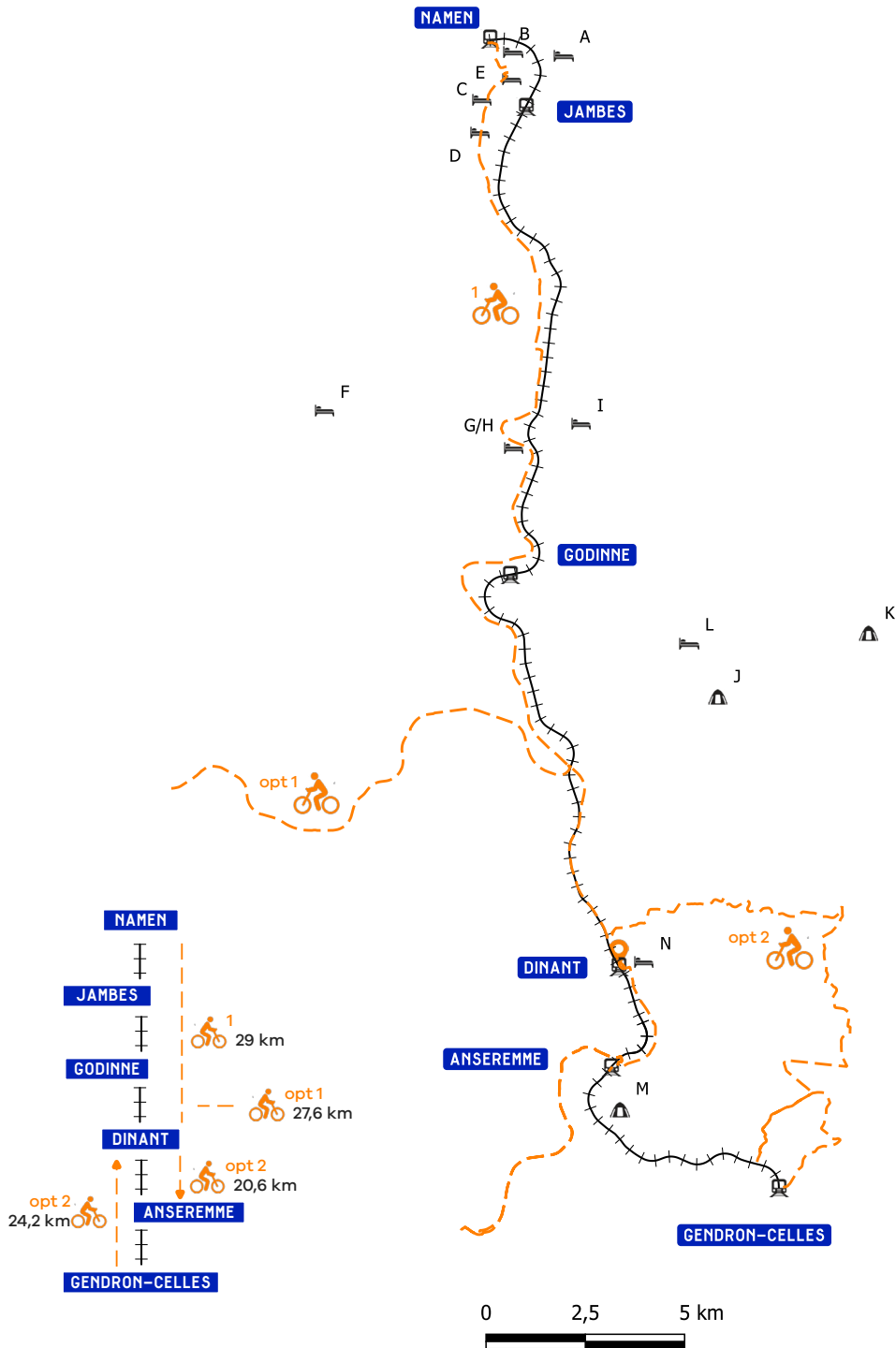
Met de fiets

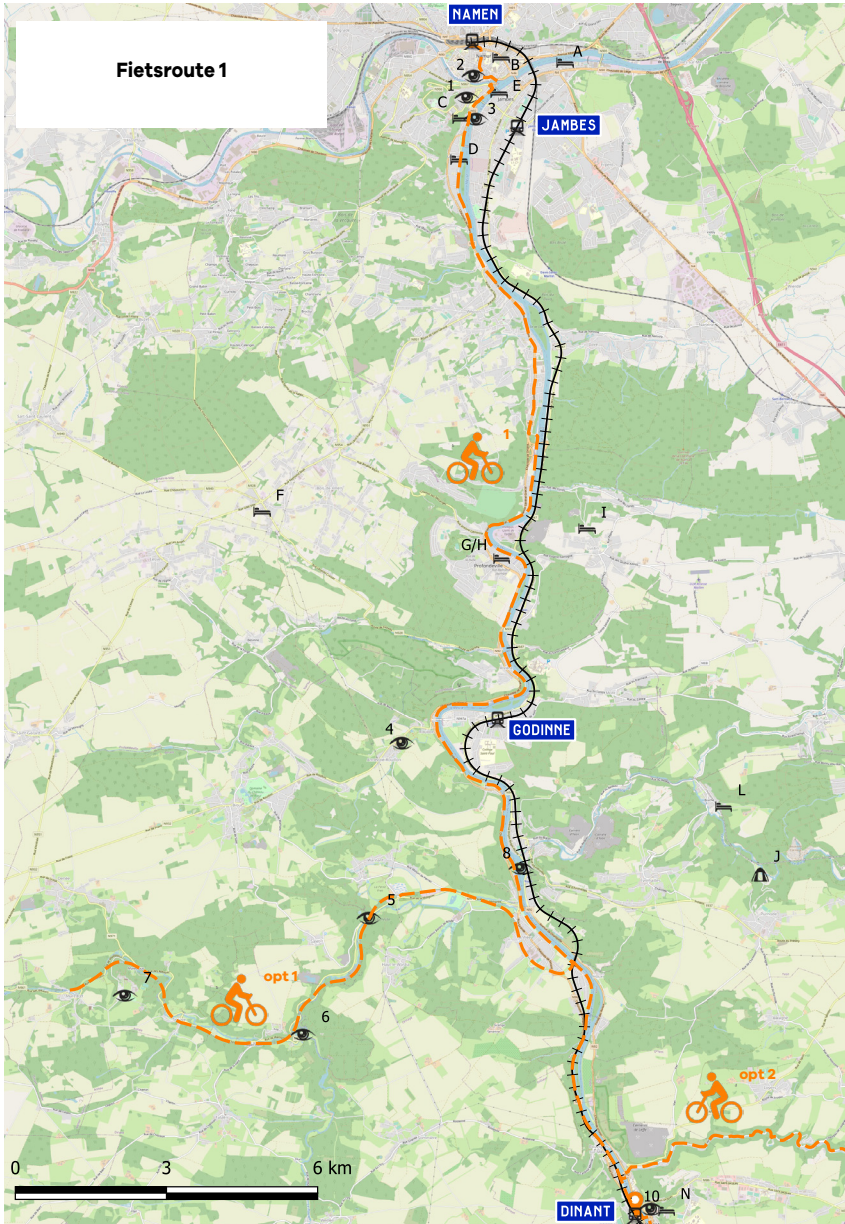
LAAT JE LEIDEN

Download het GPX-bestand of de app voor jouw mobiele telefoon op www.cirkwi.com.

Je vindt er de verschillende etappes (te voet en op de fiets) van dit parcours (GPX-bestanden, activiteiten, logementen...).







Km 29



2.30 u

BEWEGWIJZERING



Fietsroute



Route 1: Station van Namen - Dinant

Bewegwijzering: De Maas op de fiets

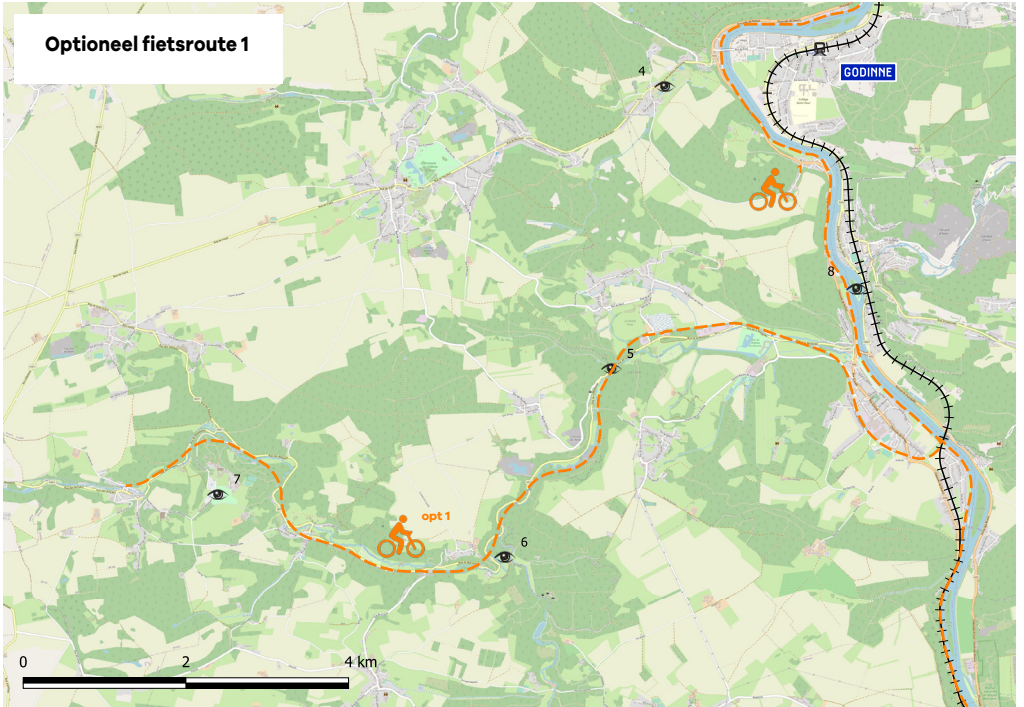


- 1 Wanneer je met je rug naar het station staat, rijd je links op de Avenue de la Gare en dan quasi onmiddellijk rechts. Volg de Rue de Fer die naar beneden loopt. Je passeert voor het stadhuis van Namen.
- 2 Ga verder op de Avenue de l'Ange. Aan het einde van deze laan volg je links de Rue de Marchovelette.
- 3 Sla rechts de Rue du Pont in.
- 4 Op de rotonde neem je de laatste afslag links langs de Saint-Gilles, het gebouw waarin het Waalse Parlement is gevestigd.
- 5 Wanneer je de passerelle 'L'Enjambée' nadert, ga je de trap af. Gebruik de fietsgoot. Je bereikt de Quai des Chasseurs Ardennais onder de Boulevard Louis Huart.
- 6 Je bevindt je nu langs de Maas op de fietsroute 'Meuse à Vélo' (EuroVelo), die je volgt tot in Dinant.

De ontdekkingspagina's zijn samengesteld in functie van de logementen en de haltes die tijdens de route worden voorgesteld. Vanzelfsprekend kun je de trajecten op jouw eigen ritme combineren met de trein. Er zijn bijna tijdens elke etappe stations.



Optioneel fietsroute 1



Km 27,6



2.30 u

BEWEGWIJZERING

RAV@L



Optionele route 1: Vallei van de Molinee

Vertrek: Oevers van de Maas in Anhée (vlakbij de spoorwegbrug)

Bewegwijzering: RAVeL Lijn 150

Wanneer je in Anhée op de RAVeL van de Maas (Meuse à vélo) bent, kom je net voor de spoorbrug bij de kruising met een andere fietsroute, de RAVeL L150. Dit traject vertrekt aan jouw rechterkant. Het is de RAVeL van de magnifieke Vallei van de Molinee.

We stellen voor dat je tot in Maredret fietst om de abdij van Maredret te bezoeken.

Onderweg zijn er heel wat bezienswaardigheden: de railbikes van de Molinee, de slakkenkwekerij Escargotière de Warnant, de ruïnes van het kasteel van Montaigne en de Abdij van Maredsous.

Maak daarna rechtsomkeer tot je bij Anhée terug de oevers van de Maas bereikt.

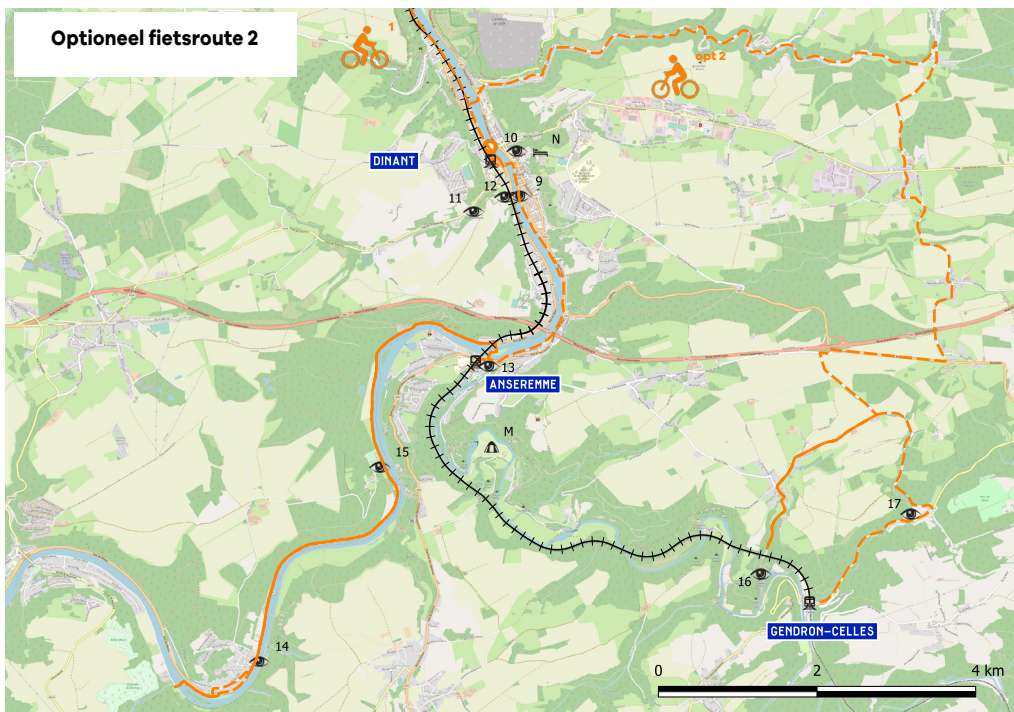
Na 6 km kom je aan in Dinant.

Wij raden je aan om voor dit parcours een dag te voorzien.

De **logementen** vind je op **pagina 33**, de **activiteiten** op de pagina's **26-31**



Optioneel fietsroute 2



Km 20,6
+ Km 24,2



1.45 u
+ 2.00 u

D1
D2

BEWEGWIJZERING



Optionele route 2: Waulsort – Natuurpark Furfooz

Vertrek: Pont Charles de Gaulle in Dinant (in de omgeving van de spoorwegbrug)

Bewegwijzering: De Maas op de fiets  + RAVeL van de Maas per fiets

Het is mogelijk om dit optioneel traject in **één dag** af te ronden, maar je moet dan keuzes maken wat de activiteiten en bezoeken betreft.

Als je het Kasteel van Freÿr wil bewonderen, van een picknick in Waulsort wil genieten, het manueel overzetbootje wenst te nemen, het Kasteel van Vêves én het Natuurpark van Furfooz Park wil bezoeken, raden we je aan voor dit parcours twee dagen uit te trekken met een overnachting in Dinant.

Dag 1:

- 1 Je verlaat Dinant door de bordjes van de 'Meuse à Vélo' te volgen in de richting van Hastière en Givet. Je bereikt Waulsort via het beroemde kasteel van Freÿr.
- 2 Aangekomen in Waulsort zie je de picknickplaats bij de sluis van Waulsort.
- 3 We stellen voor dat je daarna dezelfde weg terug neemt naar Dinant, maar dat je een stop inlast bij het station van Anseremme. Je komt er door na de voetgangersbrug over de sluis direct naar rechts en dan twee keer naar links te gaan. Je komt in de Rue des Tilleuls waar het station zich bevindt.

Dag 2:

- 2 Neem de trein naar het station van Gendron-Celles (vanuit Dinant of Anseremme, afhankelijk van de plek waar je vertrekt).
- 2 Bij de uitgang van het station neem je de RV2 naar rechts in de richting van Vêves.
- 3 Neem de Rue de Furfooz (nog altijd op de route RV2). Je passeert langs het magnifieke Kasteel van Vêves.
- 4 Na het kasteel fiets je gedurende 2,7 km verder op de Rue de Furfooz en de RV2. Je komt aan een kruispunt en een gehucht met enkele gebouwen.
- 5 Ga links op de Route de Vêves en verlaat de RV2.
- 6 In het verlengde van de Route de Vêves volg je de Rue du Monchon. Je komt aan in het dorp Furfooz.
- 7 Aan de kerk volg je de Rue du Camp Romain tot aan de ingang van het Furfooz-park.
- 8 Na het bezoek aan het park keer je via dezelfde weg terug tot aan de kruising van de Route de Vêves met de Rue de Furfooz. Neem links de RV2 in de richting van Dinant gedurende 20 km.



Bezienswaardigheden

1 De Citadel van Namen en de ondergrondse gangen

De Citadel is geklasseerd als Waals erfgoed. Van boven heb je een adembenemend uitzicht over de stad. Bezoek zeker de indrukwekkende ondergrondse gangen en het Bezoekerscentrum Terra Nova. Niet alleen het uitzicht maar ook de uitgestrekte groene ruimte maken van de citadel een populaire plek om te wandelen. Stap gerust ook aan boord van het kleine treintje dat door de site rijdt.

Route Merveilleuse 64
5000 Namur
www.citadelle.namur.be

2 Historisch centrum van Namen, Pousse-Pousse en Namourette

De oude wijken geven de stad de uitstraling van een dorp. Er hangt een bijzondere en zeldzame sfeer en er valt heel wat te ontdekken. Wanneer je flaneert in de oude wijken, zet je een stap terug in de tijd. Langs de smalle straatjes - volledig autovrij - zijn heel wat architecturale schatten verborgen. Denk maar aan het belfort en de Saint-Aubainkathedraal. Wil je de stad op een originele manier ontdekken? Probeer dan deousse-pousse of stap aan boord van de Namourette!

Office du Tourisme
Place de la Station • 5000 Namur
www.namurtourisme.be

3 Capitaineries de Namur

In het recreatiecentrum La Capitainerie zijn er heel wat nautische activiteiten, zoals Stand up Paddle en de verhuur van boten zonder vergunning. Er is een drijvend terras en er worden evenementen op het water georganiseerd. Kortom, een plek om onvergetelijk momenten te beleven!

Boulevard De La Meuse 40
5100 Namur
www.lescapitaineries-de-namur.be

4 De tuinen van Annevoie

De tuinen van Annevoie zijn aangelegd in de 18e eeuw. Ze staan op de lijst van het belangrijkste erfgoed van Wallonië. Achter elke bocht ontdek je een nieuw landschap: er zijn tuinen in Franse en Engelse stijl en ook intimistische plekken die een Italiaanse charme uitstralen. De verschillende niveaus en contrasten zorgen telkens weer voor een verrassingseffect. Het samengaan van al deze stijlen maakt van de tuinen van Annevoie een unieke plek.

Rue des Jardins 37 A • 5537 Annevoie-Rouillon
www.annevoie.be

5 Railbikes van de Molignée

Railbikes of draisines zijn grappige fietswagentjes. Als gebruiker bepaal je zelf het tempo. Terwijl je traag over het spoor beweegt, heb je tijd zat om van het landschap te genieten. De oude spoorlijn door de Molignéevallei is bijzonder pittoresk.

Rue de la Molignée 116
5537 Anhée
www.draisines.online

6 De ruïnes van het Kasteel van Montaigle

Een bezoek aan Montaigle is een grote stap terug in de geschiedenis. Met een beetje fantasie word je gekatapulteerd in het legendarische tijdperk van de middeleeuwen. Vandaag de dag zijn de ruïnes overwoekerd door vegetatie. Toch hebben ze hun grootsheid en schoonheid weten te behouden.

Rue du Marteau 10 • 5522 Falaen
www.montaigle.be





7

FRANZ REISCHNY



9

© WBT - Antibal Travaux

28



10

© WBT - JP remy



11

© WBT - JP remy

7 Abdij van Maredsous

Een van de mooiste abdijen van België! Profiteer van jouw bezoek om de architectuur van het klooster te bewonderen en de beroemde kazen en bieren te degusteren.

Onthaalcentrum Saint-Joseph

Rue de Maredsous 11
5537 Denée

www.tourisme-maredsous.be

8 Eiland van Yvoir

Het eiland van Yvoir is 2,5 ha groot en prachtig gelegen in een groene omgeving. Het is het enige eiland in België dat toeristisch wordt geëxploiteerd. Je bereikt het met een automatisch veerbootje. Er is een ontspanningsruimte, een terras en een taverne-restaurant. Er worden talrijke watersporten beoefend (kajaks, waterfietsen, waterskiën of jet-skiën). Er is ook een peuterbad.

Île d'Yvoir

5530 Yvoir

www.iledyvoir.com

9 Dinant

Dinant wordt ook wel de 'Dochter van de Maas' genoemd. De stad dankt haar bijnaam aan de unieke ligging tussen de kliffen en de rivier. Dinant ligt letterlijk ingebed tussen de Maas en de rotsen. Het zorgt voor een unieke charme.

Ook op cultureel vlak valt er heel wat te beleven. Denk maar de eclectische musea zoals het 'Maison de la Pataphonie'. Dinant is ook de geboorteplaats van de beroemde Adolphe Sax, de uitvinder van de saxofoon. Het 'Maison de Monsieur Sax', een interpretatiecentrum, is gewijd aan het muziekinstrument en aan zijn bedenker.

Maison du Tourisme

Avenue Colonel Cadoux 8 • 5500 Dinant

www.valleedelameuse-tourisme.be

10 De Citadel van Dinant

De Citadel, die de stad Dinant domineert, werd in 1821 door de Nederlandse bezetter gebouwd op de plek waar sinds de 11e eeuw een versterkte burcht stond. Je bereikt de top van dit fort met de kabelbaan. Moedigen kunnen er ook te voet naar toe. Boven geniet je van een adembenemend uitzicht op de stad en de rivier. De Maasvallei is een van de mooiste valleien van ons land.

Place Reine Astrid 5

5500 Dinant

www.citadellededinant.be

11 Grotten La Merveilleuse in Dinant

De grot 'La Merveilleuse' ziet er nog quasi uit zoals door de natuur gevormd. Tijdens je bezoek kun je mooie stalactieten, stalagmieten en watervallen bewonderen, de ene nog fijner en witter dan de andere.

Route de Philippeville 142

5500 Dinant

www.valleedelameuse-tourisme.be

12 Maison Leffe

Leffe, een van de beroemdste Belgische abdijbieren, nodigt je uit om het Leffemuseum in Dinant te bezoeken. Ontdek deze geheime parel die sinds 1240 goed bewaard is gebleven.

Charreau des Capucins 23

5500 Dinant

www.leffe.com

13 Dinant Evasion Aventure

Op het programma: cruises op de Maas, verhuur van elektrische boten, kajaks, een avonturenpark in de bomen...

www.dinant-evasion.be

14 De veerman van Waulsort

In Waulsort kun je de Maas oversteken met een manueel overzetbootje. De veerman brengt je van de ene naar de andere oever. De overtocht duurt ongeveer 10 minuten. De tijd lijkt hier stil te staan. Je snuift de geschiedenis op!

Rue de Meuse
5540 Waulsort

www.hastiere-tourisme.be

15 Kasteel Freÿr-sur-Meuse en tuinen

Het kasteel van Freÿr – gelegen in Hastière – is met zijn prachtige tuinen geklasseerd als uitzonderlijk erfgoed van Wallonië. Het kasteel in renaissancestijl ligt aan de oevers van de Maas. Het is genesteld in een magnifieke, heuvelachtige omgeving.

Domaine de Freÿr

Freÿr 12
5540 Hastière

www.freyr.be

Kasteel en tuinen van Freÿr (opgepast voor het parcours te voet: boek in Dinant een tocht met een cruiseboot, gecombineerd met een bezoek).

16 Natuurpark van Furfooz

In het natuurpark van Furfooz, niet ver van Dinant in de provincie Namen, kun je een mooie gezinswandeling maken in de omgeving van Lesse. Onderweg ontdek je opmerkelijk archeologisch, natuurlijk en geologisch erfgoed.

Rue du Camp Romain 79
5500 Furfooz

www.parcdefurfooz.be

(Neem de trein naar Anseremme en wandel 6,4 km tot aan de ingang van het natuurgebied. Je kunt ook de TEC-bus nemen aan het station van Dinant).

17 Kasteel van Vêves

Met zijn prachtige torens en uniek houtwerk lijkt het Kasteel van Vêves recht uit een sprookje te komen. Dit uitzonderlijk stukje Waals erfgoed wordt beschouwd als een van de mooiste middeleeuwse kastelen van België.

Route de Furfooz 3 – 5561 Celles

www.chateau-de-veves.be

Nota's



© WBT - Denis Closon



© WBT - Dominik Keil



© WBT - Denis Closon



© WBT - I. Morfort

Lekkernijen

Fleur de Lait, artisanale ijsbereider in Wépion

Chaussée de Dinant 910
5100 Wépion

www.fleurdelait.be

'Le véritable pastis de Marcel' met cuberdonsmaak in Profondeville

[levritablepastisdemarcel](https://www.levritablepastisdemarcel.com)

'Sol et Fruits': natuurlijke fruitsappen en ciders met 100 % fruit

Rue Franz Pelouse 19
5170 Bois de Villers

www.sol-et-fruits.be

'Vergers et ruchers Mosans' (boomgaard en bijenkorven)

Chaussée Romaine 109
5500 Dinant

www.vrm.be

Escargotière van Warnant (slakkenkwekerij)

Rue de la Gare 1
5537 Warnant

www.escargotiere.be

Le Safran de Patr'Ann (safran)

Route de Florefe 6
5170 Profondeville

www.lesafrandepatrann.com



Waar overnachten?



- A B&B Avou 'nozotes** 
Rue Alfred Stévenne 10
5100 Namur
www.avounozotes.be
- B Hotel Ibis Centrum van Namen** 
Rue du Premier Lanciers 10
5000 Namur
www.accorhotels.com
- C The Royal Snail Hotel** 
Avenue de la Plante 23
5000 Namur
www.theroyalsnail.com
- D Jeugdherberg Félicien Rops** 
Avenue Félicien Rops 8
5000 Namur
www.lesaubergesdejeunesse.be/namur
- E Villa Balat** 
Quai de Meuse 39
5000 Namur
www.villabalat.be
- F Espace Medissey**
Chemin des Seize Pieds 5b
5170 Bois-de-Villers
www.medissey.be
- G B&B La Ruelle in Profondeville**
Ruelle Pyot 7
5170 Profondeville
www.laruelleprofondeville.be




- H B&B De plumes et de miel** 
Ruelle Pyot 3
5170 Profondeville
www.chambre-hotes-profondeville.be
- I B&B Au Monty**
Rue Monty 8
5170 Profondeville
www.aumonty.be
- J Camping du Bocq**
Avenue de la Vallée 2
5530 Purnode
www.domainedubocq.be
- K Camping du pommier Rustique**
Route de Spontin
5530 Durnal
www.camping-durnal.net
- L B&B Les 3 Salamandres**
Chemin d'Harnoy 18
5530 Evrehailles
romh@live.ca
- M Camping Villatoile** 
Ferme de Pont-à-Lesse 31
5500 Anseremme
www.villatoile.be
- N B&B Les Voisins de Monsieur Sax**
Rue Adolphe Sax 26
5500 Dinant
www.dormiradinant.be

Nota's



Volg ons op

 [wallonie.ardennen](https://www.instagram.com/wallonie.ardennen)

 [Echte Ardennen en veel meer](#) (België)

 [Ardennen België Toerisme](#) (Nederland)

© WBT - Denis Ervoux

VISITWallonia.be

Beleef Wallonië en de Ardennen

Een realisatie van Wallonië België Toerisme (WBT) vzw – Ondernemingsnummer 0888.366.085.

Grasmarkt 25-27 – 1000 Brussel (maatschappelijke zetel) / Avenue Comte de Smet de Nayer, 14 – 5000 Namur (exploitatiezetel).
Verantwoordelijke uitgever: Etienne Claude, Directeur-generaal van WBT • Coördinatie: S.Burgeon en K.Bronselaer in samenwerking met Hike Up en Railtrip.Travel • Concept en prepress : Lielens • Opgemaakt in november 2020 • Alle gegevens op deze brochure werden nauwgezet verzameld maar worden enkel ter informatie gepubliceerd. Deze brochure is in geen enkel geval contractueel en de uitgever kan nooit aansprakelijk worden gesteld. Alle onvrijwillige vergissingen en weglatingen of latere wijzigingen vallen buiten de aansprakelijkheid van Wallonië België Toerisme vzw. Overdadig gebruik van alcohol is nadelig voor de gezondheid. Geniet maar drink met mate.