

VISITWallonia.be



Reizen zonder auto

Met de trein, te voet of met de fiets

Van Brussel naar Luik

© WBT - Hike Up / Railtrip Travel



In samenwerking met

Railtrip.travel



© WBT - Denis Eroyaux

Je hebt nu een voorstel in handen voor een verblijf van enkele dagen in Wallonië, met veel natuur en zonder auto.

Het maakt deel uit van een reeks routes die onderling verbonden zijn. Door korte verblijven te combineren, heb je de mogelijkheid om een prachtige duurzame vakantie door te brengen in Wallonië. Deze uitstap begint aan een station, je hebt dan de mogelijkheid om de route met de trein en de fiets te volgen, of met de trein en te voet.

Vertrek met een **'slow tourism'**-instelling en neem de tijd om te genieten van de landschappen, de natuur, de lokale producten, de bezoeken en het gastrijke logies...



© Ju on the road

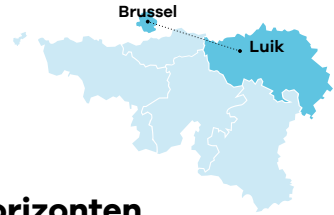


© CGT - Alex Kouprjanoff



© WBT - Olivier Bourj

Van Brussel naar Luik



Beleef Haspengouw tussen weidse horizinten, graanschuren en vierkantshoeves

Deze meerdaagse uitstap neemt je mee tussen **Brussel en Luik**, ten noorden van de Maas, naar Haspengouw, een streek die bekend staat voor haar **landbouwgebieden** en haar weidse horizinten. De "**graanzolder van België**", de bijnaam van deze mooie landelijke streek, is poëtisch net zoals haar open landschap dat een uitzicht en een hemel zonder grenzen toont, en een mozaïek van kleuren in de velden, afhankelijk van het seizoen. Brabants en Luiks Haspengouw worden gekenmerkt door **vrij oude centra** waar de middeleeuwen hun sporen hebben nagelaten: vierkantshoeves, kasteelhoeves, kastelen, romaanse kerken...

Je begint je avontuur in **Hélécine en zijn befaamde kasteel** gelegen in een prachtig park van 28 hectare, dat je uitnodigt tot ontspanning: wandelpaden, picknick, barbecue, speelplein, minigolf... In de omgeving van het kasteel vind je een brasserie met een terras aan de rand van het water, wat je een echt vakantiegevoel bezorgt. Je kunt er ook het bier van het Kasteel van Hélécine proeven, geproduceerd in de Brouwerij van Jandrain-Jandrenouille.

Je doorkruist de gemeente **Orp-Jauche**, bekend als **de wieg van de groene pens, de 'boudin vert'**. Daarna biedt het plateau van **Hannut** uitzicht op de Waalse '**censes' (vierkantshoeves)**, de meest monumentale van de streek. Vervolgens ontdek je de **vallei van de Geer** met uitgestrekte weides die afgebakend zijn met populieren of wilgen. De Geer is een van de belangrijkste zijrivieren aan de linkeroever van de Maas. Ze neemt je onder meer mee naar de mooie kasteelmolen van Hollogne-Sur-Geer. Dit mooie parcours brengt je ook langs verschillende natuurreservaten zoals Le Paradis in Orp-le-Petit of Le Haut-Geer.

Dit avontuur in deze bijzondere streek is **toegankelijk voor iedereen** omdat er geen noemenswaardige hoogteverschillen zijn. Haspengouw zal je beslist verbazen.

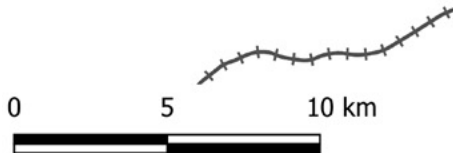
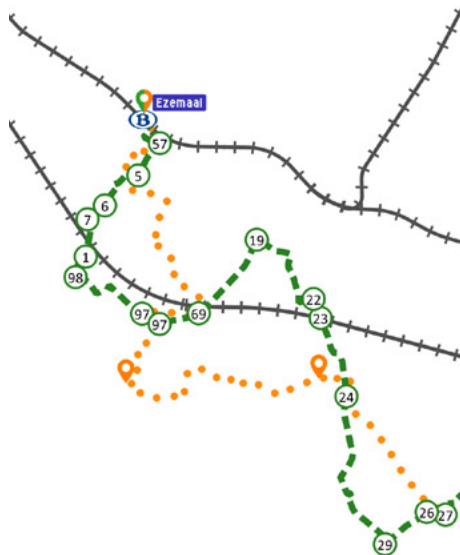


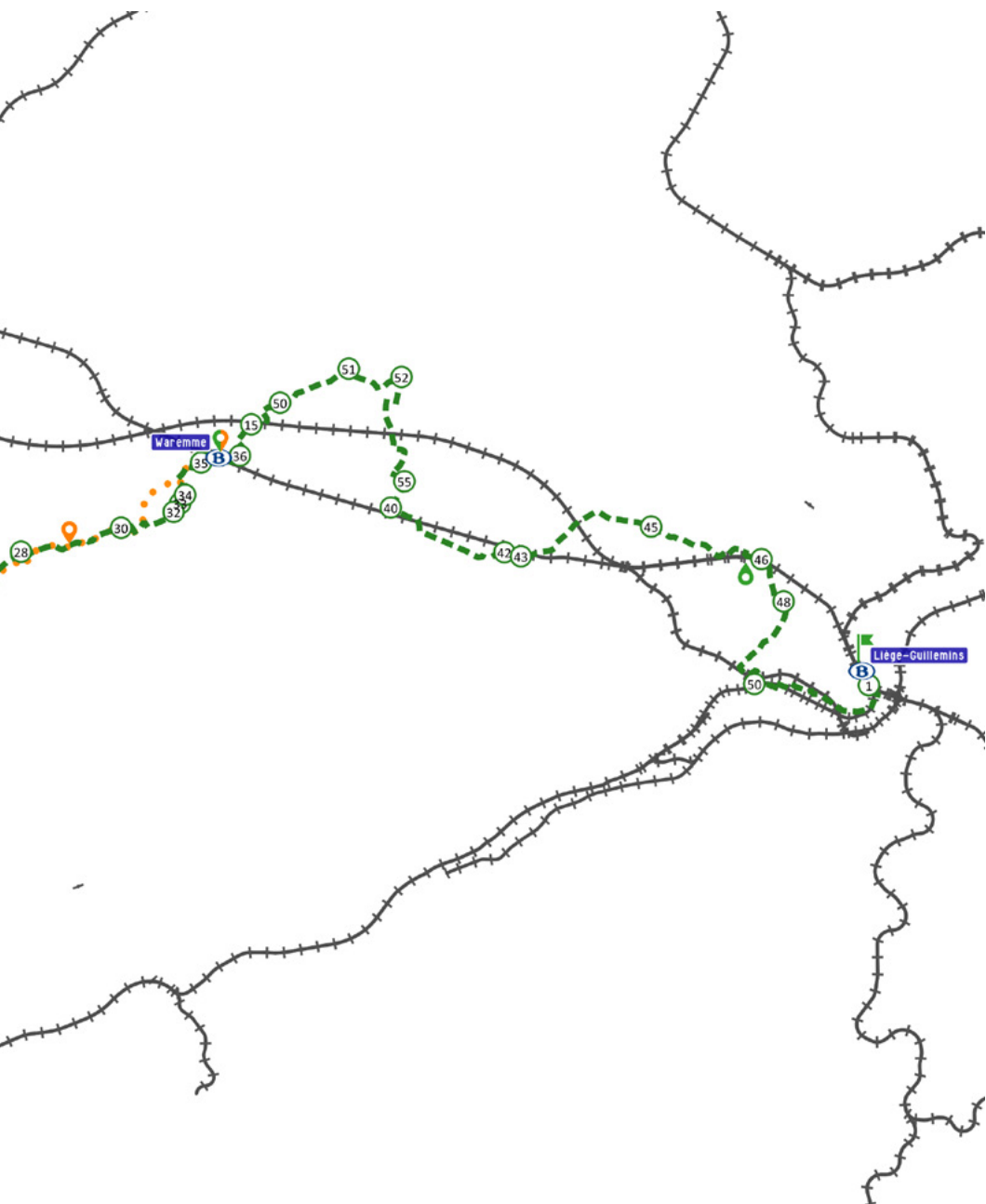
Algemene kaart & legende



© WBT - Denis Ervodaux

Ontdek al onze autovrije routes op visitwallonia.be/autovrij





 Spoorverbindingen

 Wandelroutes

 Camping

 Fietsroutes

 Stations

 Picknick

 Knooppunten

 Verblijfsaccommodatie

 Bezienswaardigheden



Met de trein



Trajecten per trein

Het concept van deze 'slow tourism'-route?

Een combinatie van treinritten en trajecten te voet of per fiets. De indeling wordt voorgesteld volgens het logies en de haltes die worden aangeboden in dit parcours. Uiteraard zijn de trajecten ook te combineren met de trein, afhankelijk van het door jezelf gewenste tempo. Stations zijn quasi in elke etappe beschikbaar.

#1

Met vertrek in Brussel, met lijn 36

4 treinen per uur brengen je vanuit Brussel naar de route:

- 2 snelle verbindingen (Brussel-Leuven-Luik-Guillemins waarvan 1 stopt in Ans)
- 1 stoptrein tussen Brussel en Luik-Guillemins (verbinding met Waremme en Ans, de eindpunten van het wandel- en fietsparcours)
- 1 stoptrein tussen Brussel en Landen (verbinding Brussel en Ezemaal)

TARIEVEN & INFO

Op al deze trajecten is het mogelijk om je fiets mee op de trein te nemen: €4 per fiets per reis + prijs van je ticket.

Meer informatie, dienstregelingen en tarieven vind je op www.belgiantrain.be



**Onze suggesties
om gemakkelijker
te reizen
met de trein!**



- Koop je tickets via de **app**, de **loketten** of de **automaten**.
Reis je met de fiets, vergeet dan niet dat je een ticket dient te kopen voor **elke fiets** (€4 per traject).
Bij de automaten vind je het fietsticket bij 'supplement'.
Het transport van een plooi-fiets is gratis.
- Kom tijdig naar het station zodat je ruim de tijd hebt om met je fiets het perron te bereiken. Kleine stations zijn doorgaans relatief goed aangepast om een fiets van het ene perron naar het andere mee te nemen. In grotere stations is het vervoeren van een fiets iets omslachtiger en vraagt wat meer tijd.
- Houd steeds je **fiets aan of bij de hand**, op de perrons en in de trein.
- **Richt je tot de treinbegeleider** vooraleer op te stappen: hij zal je met de glimlach zeggen of er nog beschikbare plaatsen zijn en in welk deel van de trein ze zich bevinden. Meer en meer treinen zijn voorzien **van een pictogram dat het compartiment of de plaats voor fietsen aangeeft**.
- Neem je fietstassen weg en plaats je fiets niet voor de toiletten of een toegangsdeur.
- Voorzie een **hangslot**: dan kun je tijdens de reis gerust ergens gaan zitten, zelfs al is dat niet vlak bij je fiets.
- Probeer te reizen buiten de spitsuren, zo reis je meer op het gemak.
- **Anticipeer op het uitstappen**: zo vermijd je stress en dat maakt het uitstappen van de andere reizigers gemakkelijker.
- **De stations Brussel-Centraal, Brussel-Kapellekerk en Brussels-Congres zijn verboden voor fietsen.**
- Kies voor een logies dat beschikt over beddengoed en handdoeken en die een ontbijt aanbieden (ter plaatse, in een pakket, verwijzing naar een bakkerij...), dat laat je toe **'licht' te reizen**.
- Zorg ervoor dat je kunt eten waar je overnacht of in de directe omgeving. Na een dag wandelen of fietsen wil je niet echt weer de weg op voor het avondeten!



Te voet

LAAT JE LEIDEN

Download het GPX-bestand of de app voor jouw mobiele telefoon op www.cirkwi.com.

Je vindt er de verschillende etappes (te voet en op de fiets) van dit parcours (GPX-bestanden, activiteiten, logementen...).



TOTALE
WANDELPARCOURS: **41,8 Km**

MOEILIKHEIDSGRAAD
●○○

Wandelparcours

1

Station van Brussel-Noord – Station van Ezemaal

Duur

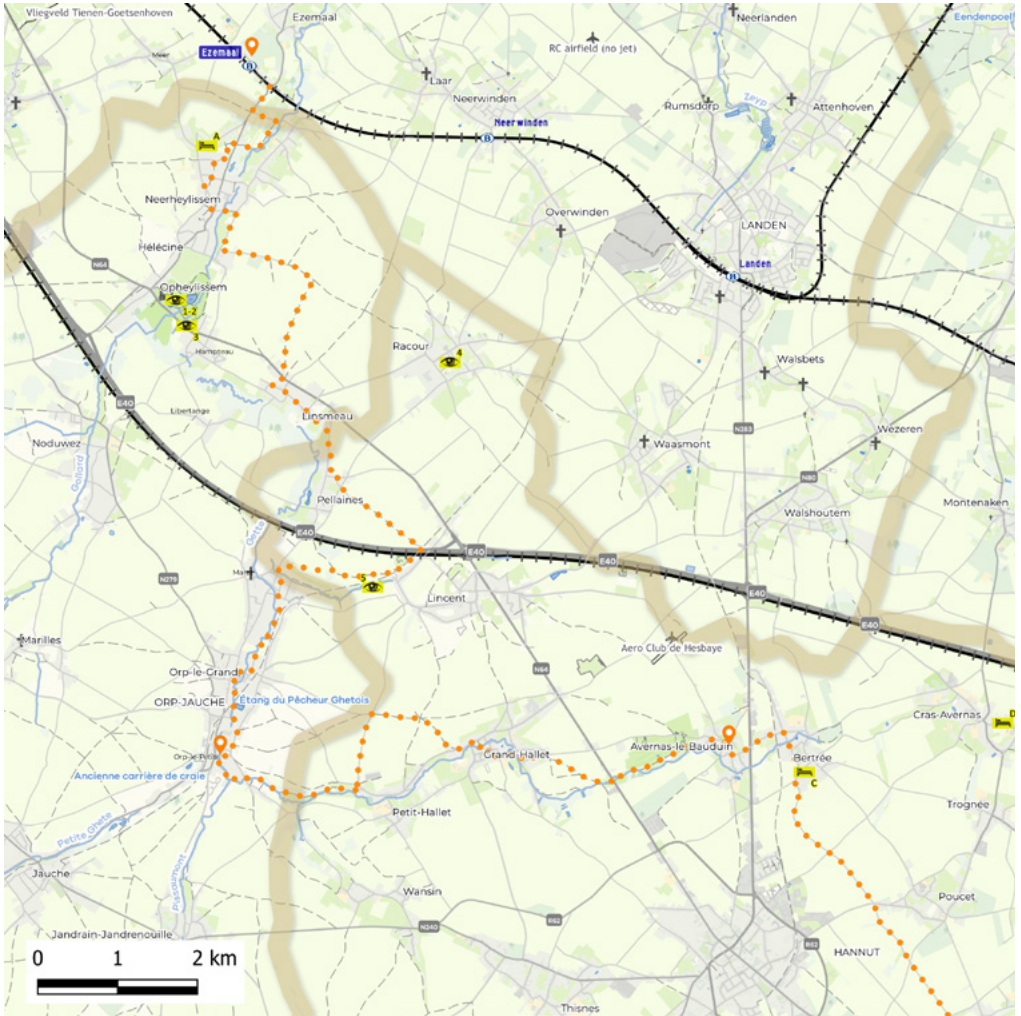
49 minuten






Neem de trein van Brussel-Noord naar Ezemaal: 1 stoptrein verbindt de 2 stations (richting Landen) op lijn 36

Frequentie

1 trein per uur





| km | |  | MOEILIKHEIDSGRAAD | BEWEGWIJZERING |
|--|-------------|---|-------------------|---|
|  2 | 14,4 | 3u30 | ●○○ |  |
|  3 | 8,6 | 2u10 | ●○○ |  |

2

Station van Ezemaal - Orp-le-Petit (Rue Joseph Jadot)

Bewegwijzering

GR 128 en daarna GRP 127 Toer van Waals-Brabant 

- 1 Aan het station van Ezemaal passeer je onder de brug en volgt je de GR 128 op de steenweg in de richting van Hélécine (je passeert café Macarena) gedurende 400 meter.
- 2 Neem de eerste straat links (Ardevoorstraat) en volg de GR 128 gedurende 3,2 km.
- 3 Aan de Rue de Vieille Cense neem je links de Chemin du Diable met geel-rode bewegwijzering GRP 127 Toer van Waals-Brabant. Je passeert voor een prachtige woning.
- 4 Volg de GRP 127 Toer van Waals-Brabant gedurende 10,85 km tot aan de Rue Joseph Jadot en zijn prachtig Château Rose.

3

Rue Joseph Jadot in Orp-Jauche – Kerk Notre-Dame de l'Assomption in Avernas-le-Bauduin (Hannut)

Bewegwijzering

GR 579 Bruxelles-Huy 


Nadat je het Château Rose achter jou hebt gelaten en de brug over de Gette bent gepasseerd, neem je in de Rue Joseph Jadot links de Rue de Biamont en volg je de wit-rode bewegwijzering van de GR 579 Brussel-Hoei gedurende 8,6 km tot aan de kerk van Avernas-le-Bauduin.




| | | | | |
|--|--------------------------|-----------------|------------------------------|---------------------------|
| | km 10,7 | 2u40 | MOEILJKHEIDSGRAAD | BEWEGWIJZERING |
|--|--------------------------|-----------------|------------------------------|---------------------------|

Kerk Notre-Dame de l'Assomption in Avernois-le-Bauduin (Hannut) – Rue du Centre Bernadette in Geer

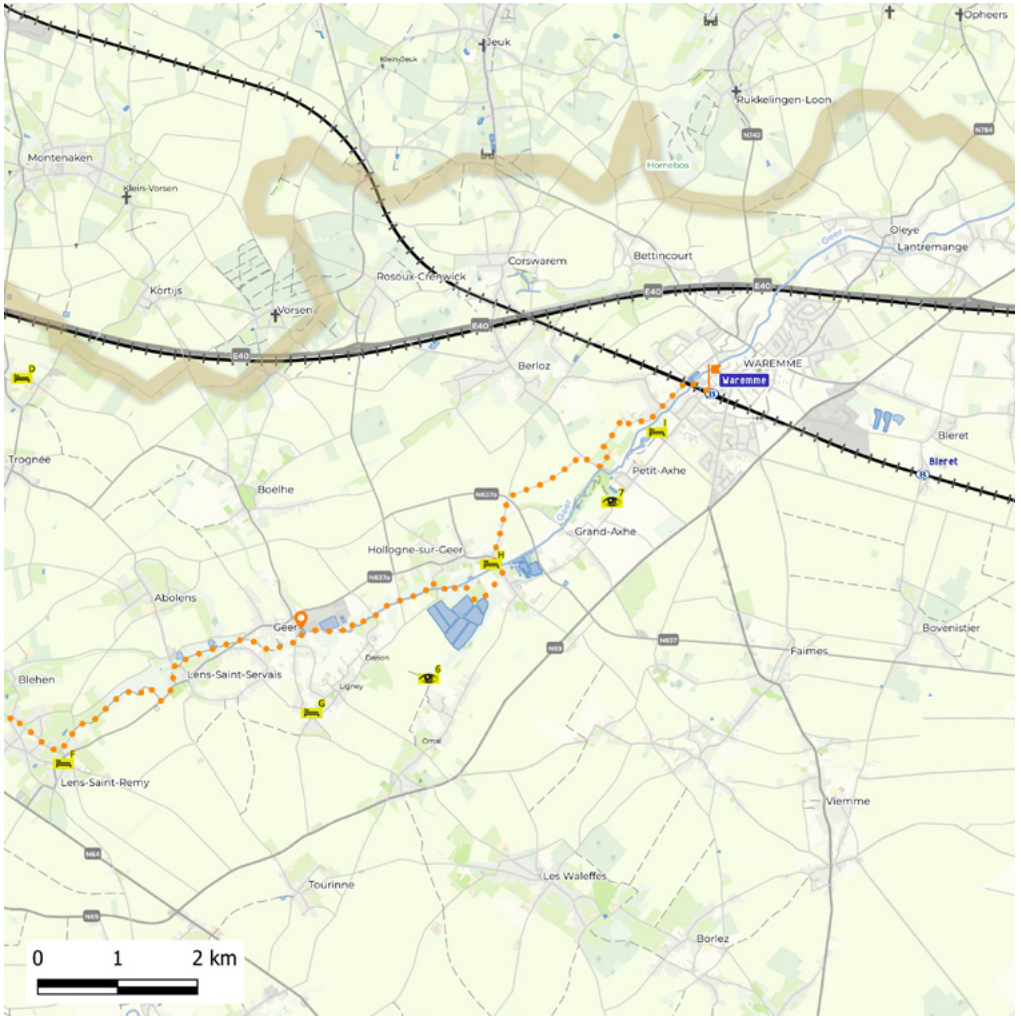
Bewegwijzering






GR 579 Brussel-Hoei 

Volg de GR 579 tot aan de Rue du Centre Bernadette in Geer.



Vind de **logementen** op **pagina 34 -35**
en de **activiteiten** op de pagina's **26-31**



| | km |  | MOEILIKHEIDSGRAAD | BEWEGWIJZERING |
|--|-----|---|-------------------|---|
|  5 | 8,1 | 2u10 | ●○○ |  |
|  6 | 8,6 | 2u10 | ●○○ |  |

5

Rue du Centre Bernadette in Geer – Station van Waremme

Bewegwijzering

Knooppunten 30 en 32 + bewegwijzering geel en blauw RV4

- 1 Neem links de Rue du Centre Bernadette (de GR die naar rechts gaat niet meer volgen).
- 2 Ga in de richting van Geer en de rivier. Wanneer je de brug bent gepasseerd, neem je de betonweg rechts langs de rivier (promenade du Geer).
- 3 Volg de wegwijzers van knooppunt 30. Aan knooppunt 30 volg je verder de promenade du Geer in de richting van knooppunt 32. Je passeert onder meer de ingang van het natuurreservaat van Le Haut-Geer.
- 4 Wanneer je in de Rue du Centre arriveert, rechtover de gemeenteschool en zijn kleurrijke barrière, neem je de straat links gedurende 240 meter. Je ontdekt de prachtige kasteelmolen van Hollogne-sur-Geer aan je linkerkant.
- 5 Vervolgens verlaat je rechts de Rue du Centre langs de Rue Léonard Lacroix die je volgt gedurende 750 meter tot aan een groot kruispunt met de rijksweg.
- 6 Steek de rijksweg over en neem de Chemin de la Campagne die naar rechts gaat.
- 7 Op het einde van deze weg sla je rechtsaf in de Rue Longchamps.
- 8 Vanaf dit kruispunt volg je voortaan de gele en blauwe bewegwijzering van de RV4 (wandel- en fietsroute) tot aan de brug onder de spoorweg in Waremme.
- 9 Over de brug neem je rechts de voetgangersweg die langs de spoorlijn naar het station loopt.

6

Station van Waremme – Station van Luik-Guillemins (*Parcours met de trein*)

Duur

21 of 32 minuten

Op weekdays:

- 1 snelle trein/uur verbindt de stations van Waremme en Luik-Guillemins op lijn 36 in 21 minuten
- 1 stoptrein/uur verbindt de stations van Waremme en Luik-Guillemins op lijn 36 in 32 minuten

Tijdens het weekend

- 1 stoptrein/uur verbindt de stations van Waremme en Luik-Guillemins op lijn 36 in 32 minuten

Profiteer van je aankomst in Luik om de stad te bezoeken!

Ontdek de hoogtepunten van Luik in onze speciale uitgave over de stad op visitwallonia.be/steden

Elke route die in deze brochure wordt voorgesteld, is ook beschikbaar op het platform Cirkwi.com en op onze website visitwallonia.be/autovrij.

Hoe gebruik je dit platform en welke informatie vind je er?

Het cartografische platform Cirkwi biedt tal van toeristische activiteiten (wandelingen, trektochten, toeristische circuits, bezienswaardigheden...) aan voor alle leeftijden en doelgroepen.

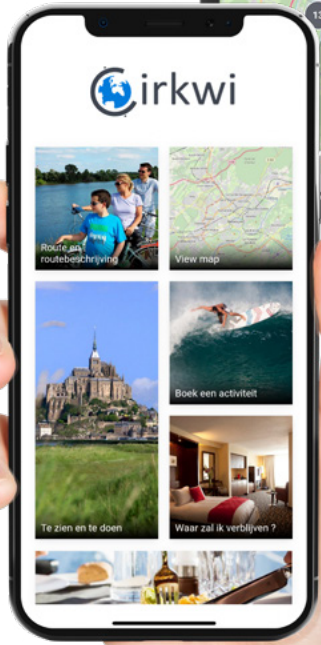
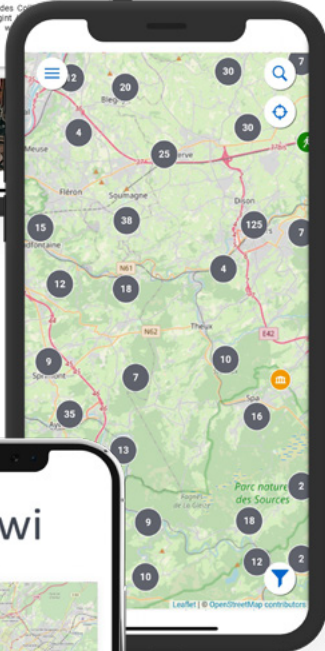
Op Cirkwi.com vind je meer dan 25.000 wandelingen, trektochten en toeristische routes in Frankrijk en België en 300.000 bezienswaardigheden. Ze worden voornamelijk voorgesteld door toeristische diensten en andere officiële instanties die actief zijn in het toerisme.

Voor elke route kun je een PDF- en een GPX-bestand downloaden.



© WBT Charlotte Pirinon

© WBT D. Vesilov



De Cirkwi App

Tijdens een toeristisch uitstapje met het gezin of een wandeling die een specifieke route volgt, kun je een App gebruiken die je in real time de weg wijst.

De mobiele App Cirkwi bevat informatie, kaarten, teksten, afbeeldingen... De App kan overal en op elk moment gebruikt worden, met of zonder internetverbinding.

Deze App laat je toe altijd de mooiste dingen in de buurt te ontdekken.

Enkele essentiële functionaliteiten

- Laad voor je gaat wandelen de inhoud (kaarten, teksten, foto's...) op jouw smartphone om ze daarna zonder internetverbinding te kunnen gebruiken.
- De GPS-kaart en de berichten nemen jou op sleeptouw tijdens de wandeling.
- Je krijgt een melding als je een bezienswaardigheid nadert.
- Je kunt jouw ontdekkingen delen met jouw vrienden.

Download de App





Met de fiets

INFORMATIE EN GEBRUIKSAANWIJZING VAN DE FIETSKNOOPPUNTEN

Het systeem van fietsknooppunten is zeer eenvoudig. Elk kruispunt is genummerd. Pijlen verwijzen naar de nummers van de volgende knooppunten. Volg de fietsknooppunten op de volgende pagina's van de routes.



LAAT JE LEIDEN

Download het GPX-bestand of de app voor jouw mobiele telefoon op www.cirkwi.com.

Je vindt er de verschillende etappes (te voet en op de fiets) van dit parcours (GPX-bestanden, activiteiten, logementen...).

TOTALE
FIETSRUTE:

88,2 Km

MOEILIKHEIDSGRAAD



Trajecten met de fiets



Station van Brussel-Noord – Station van Ezemaal

Duur

49 minuten

Neem de trein van Brussel-Noord naar Ezemaal: 1 stoptrein verbindt de 2 stations (richting Landen) op lijn 36

Frequentie

1 trein per uur





2

km

43



3u35

MOEILIKHEIDSGRAAD



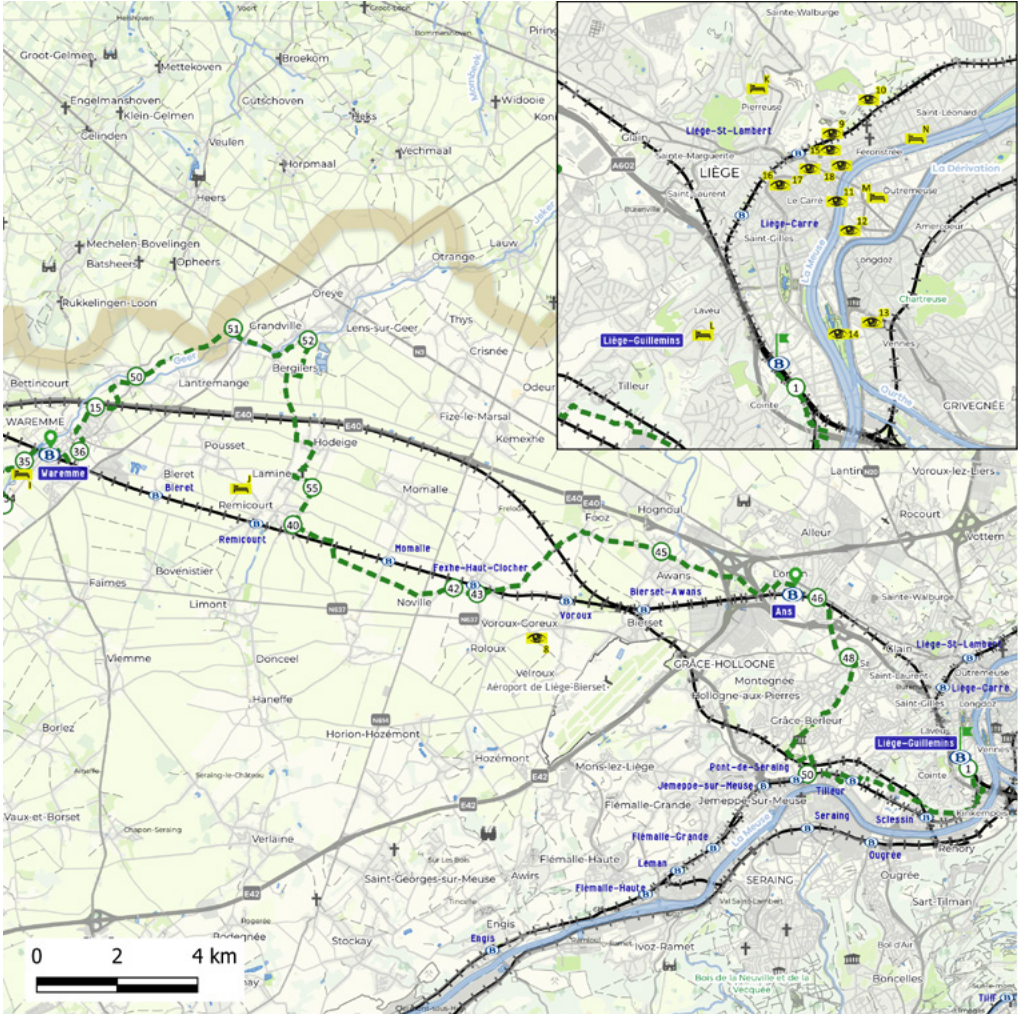
BEWEGWIJZERING

Volg de knooppunten

Station van Ezemaal – Station van Waremmé

- 1 Aan het station van Ezemaal, passeer je onder de sporen en ga je richting Hélécine. Aan het eerste kruispunt volg je links de richting van knooppunt 57.
- 2 Volg de punten 57 - 5 - 6 - 7 - 1 - 98 - 97. Je doorkruist het dorp Hélécine en gaat naar de RAVeL L147.
- 3 Volg de punten 69 - 19 waar je de RAVeL L147 verlaat om bij punt 22 de RAVeL L127 te nemen in de richting van Hannut.
- 4 Volg de punten 22 - 23 - 24 - 25 -29. Aan punt 29 verlaat je de RAVeL L127 om de vallei van de Geer te volgen tot Waremmé.
- 5 Volg de punten 26 - 27 - 28 -30 -32 - 35 en neem de richting van punt 36 om het station van Waremmé te bereiken.





km



MOEILIKHEIDSGRAAD

BEWEGWIJZERING



39

3u15



Volg de knooppunten



15

1u15



Volg de knooppunten

 **3****Station van Waremmе – Station van Ans**

- 1 Aan de uitgang van het station van Waremmе volg je de punten 36 - 15 - 50 - 51 - 52 langs de Geer.
- 2 Verlaat de vallei van de Geer en volg de punten 55 - 40 - 42 - 43 - 44 - 45. Je bereikt het station van Ans voor punt 46.

 **4****Station van Ans – Station van Luik-Guillemins**

- 1 Volg de punten 46 - 48 - 50 en neem de RAVeL L210 in de richting van Seraing.
- 2 Aan punt 48, volg je de RAVeL L212 tot het einde van de RAVeL.
- 3 Aan punt 50 neem je de Rue du Chalet, kruis de spoorlijnen en neem de Rue du Gosson.
- 4 Volg de Eurovelo 3 tot punt 7.
- 5 Volg punt 1 naar het station Guillemins.

Profiteer van je aankomst in Luik om de stad te bezoeken!

Ontdek de hoogtepunten van Luik in onze speciale uitgave over de stad op visitwallonia.be/steden

Mogelijkheid om het geheel of een deel van het traject per trein af te leggen om je parcours in te korten:**Lijn 36**

Brussel-Noord - Ezemaal – Waremmе – Ans – Luik-Guillemins

• Brussel Noord-Ezemaal

1 trein per uur (richting Landen)

• Ezemaal-Waremmе

1 trein per uur met overstap in Landen

• Waremmе – Ans – Luik-Guillemins

1 trein/uur tijdens het weekend en 2 treinen/u op weekdagen

Uurrooster en prijzen: www.belgiantrain.be



Ontdekkingen

Ontdek al deze interessante sites op de verschillende kaarten dankzij overeenkomstige nummers. Je kan ze ook ontdekken in de **CIRKWI**-app.

1 Provinciaal Domein van het Kasteel van Hélécine

Het Kasteel van Hélécine is een neoclassicistisch kasteel omgeven door een park waar tal van activiteiten mogelijk zijn. Een gratis toegankelijk park van 40 ha biedt je zijn fauna, flora en 4 vijvers. Op het einde van je wandeling wachten je een speelplein van 5000 m² en een 19-holes landschapsgolf voor een moment van ontspanning met het hele gezin.

Rue Armand Dewolf 2
1357 Hélécine
chateaudhelecine.be

2 Archeologisch Informatiemuseum van Waals-Brabant

Het MiaBW is een archeologisch informatiemuseum dat een interactief en ludiek bezoek aanbiedt. Het bevindt zich in een groene omgeving in het hart van het Provinciaal Domein van Hélécine. Het MiaBw nodigt je uit om het uitgebreide erfgoed van de streek van Hélécine te ontdekken, van de prehistorie tot de Romeinse verovering. Het museum biedt een zintuiglijke verkenning waarbij je verschillende replica van voorwerpen kunt aanraken, voelen en manipuleren om het erfgoed beter te ontdekken en begrijpen.

Domaine Provincial d'Hélécine

Rue Armand Dewolf 2
1357 Hélécine
www.miabw.com

3 Museum Armand Pellegrin

Het museum, in 1930 gesticht door Armand Pellegrin, toont mooie verzamelingen over de geschiedenis van de streek van Hélécine. Ontdek met behulp van didactische middelen de verschillende aspecten van de geschiedenis en het vroegere leven in Wallonië. Bewonder representatieve voorwerpen van de folklore in de verschillende zalen: lampen, speelgoed, werktuigen, schoolgerief...

Rue du Moulin 15
1357 Hélécine
www.museearmandpellegrin.be

4 Museum van het Leven van Vroeger

Het Museum van het Leven van Vroeger en de Wanmolens is sinds 1995 gevestigd in de voormalige school rechtover de kerk van Racour en belicht het dagelijkse leven in Haspengouw. Ontdek in 8 zalen hoe alles 100 jaar geleden was, zoals de landbouw voor de mechanisering. Voor kinderen worden ook ateliers georganiseerd, zoals het bereiden van brood.

Place Saint-Christophe 1
4287 Lincet
www.racour.be

5 Natuurreservaat Les Tournants

Langs Les Tournants loopt een oude spoorweg die heraangelegd werd als RAVeL. De gemakkelijk toegankelijke wandelweg biedt bezoekers tal van uitzichtpunten die toelaten de rijkdommen van het reservaat te observeren zonder fauna en flora te verstoren.



Rue de la Vallée 39
4287 Lincet
www.hesbayemediane.be

6 Natuurreservaat Le Haut-Geer

Niet ver van Wareme en omringd door intensieve monoculturen met weinig biodiversiteit, bevindt zich het natuurreservaat Le Haut-Geer, een klein paradijs voor de vogels van Haspengouw. Het wordt gevormd door oude klabbassins en is een van de mooiste observatiesites van het Waalse Gewest.

Rue d'Omal
4250 Geer
www.natagora.be





7 Insectarium Hexapoda

Hexapoda, het insectarium Jean Leclercq, is het enige museum in Wallonië dat je een wetenschappelijke en ludieke reis biedt naar de fascinerende wereld van de insecten. Didactische en ludieke modules nemen bezoekers van alle leeftijden mee voor een ontdekking van de insecten. Een buitengewone tuin aan sluit aan op het bezoek: een bloementuin van 2.500 m² die speciaal werd ontworpen om allerlei insecten van bij ons aan te trekken, ecologische paden op 17 hectare, serre met vlinders en andere inheemse insecten (veldsprinkhanen, lieveheersbeestjes...).

Rue de Grand-Axhe 45
4300 Waremme
www.hexapoda.be

8 The Owl Distillery

The Owl Distillery produceert een 100% Belgische Single Malt Whisky, The Belgian Owl, bekroond als beste Europese single malt whisky. Deze eerste Belgische whisky wordt ambachtelijk gemaakt met gerst afkomstig uit de fairtrade en exclusief geteeld in Haspengouw. Bewonder de authentieke en majestueuze Schotse distilleerkolven tijdens je bezoek! Er zijn rondleidingen van 1 of 2 u en men belicht het proces van de gerstteelt tot de proeverij. Het bezoek is mogelijk in 3 talen: Nederlands, Frans en Engels.

Hameau de Goreux 7
4347 Fexhe-le-Haut-Clocher
www.belgianwhisky.com

9 Montagne de Bueren

De Montagne de Bueren is een trap met 374 treden en een helling die 30% haalt. Daarmee staat hij in de top 10 van de meest bijzondere trappen in de wereld. Deze site is doorlopend toegankelijk voor het publiek en maakt deel uit van grote evenementen zoals de 'Nocturne des Coteaux de la Citadelle' en 'Bueren en fleur'. Het is een niet te missen bezienswaardigheid in Luik. Aan de voet van de Montagne de Bueren is Brasserie C toegespitst op Waalse producten en regionale bieren.

Rue Montagne de Bueren
4000 Liège
www.visitezliege.be

10 Pendelboot

Zin om Luik zonder verkeer te ontdekken? Van april tot oktober toont de stad zich op een andere manier dankzij de pendelboot op de Maas. Voor slecht 1 euro per halte vaar je naar verschillende emblematische sites en bezienswaardigheden van de Vurige Stede. Praktisch voor toeristen... en voor inwoners die de pendel als transportmiddel kunnen gebruiken.

Quai de la Goffe 13
4000 Liège
www.navettefluviale.be

11 De Heuvels van de Citadel

In het hart van Luik vormen de 'Coteaux de la Citadelle' een paradijs voor stadsbewoners! Fauna en flora, rust en een ontspannende sfeer verrassen menig wandelaar in de stad.

Sentier des Aubépines
4000 Liège
www.visitezliege.be

12 Aquarium-Museum

In het Aquarium-Museum ontdek je een uitgebreide verzameling levende waterdieren en inerte exemplaren met een grote wetenschappelijke, historische, artistieke en erfgoedwaarde.

Quai Édouard Van Beneden 22
4020 Liège
aquarium-museum.uliege.be

13 Museum van het Openbaar vervoer van Wallonië

Het Museum van het Openbaar Vervoer van Wallonië nodigt je uit om de transportmiddelen te (her)ontdekken die ooit door onze straten reden. Reis door de tijd maar ontdek ook de mobiliteit van vandaag en de uitdagingen voor de toekomst! Het museum, gevestigd in een voormalig tramdepot, herbergt zowat 40 verschillende voertuigen: van koetsen tot elektrische trams en trolleybussen. Zij illustreren de geschiedenis van de mobiliteit van de 18e eeuw tot vandaag.

Rue Richard Heintz 9
4020 Liège
www.musee-transports.be

14 Museum en Park van La Boverie

Met zijn permanente verzamelingen en zijn tijdelijke tentoonstellingen van internationale klasse, is het Museum van La Boverie een niet te missen culturele site in de Vurige Stede. Dit eclectische gebouw uit het begin van de 20^e eeuw is een blijvende erfenis van de wereldtentoonstelling van 1905. Het Park van La Boverie ligt aan de samenvloeiing van de Maas en de 'Dérivation' (het afwateringskanaal) en is al sinds de 14e eeuw zeer populair bij de stadsbewoners.

Parc de la Boverie 3
4020 Liège
www.laboverie.com

15 Archeoforum van Luik

Het Archeoforum van Luik is een uitzonderlijke archeologische site van 3725 m², gelegen onder de Place Saint-Lambert. Ontdek 9000 jaar geschiedenis in het centrum van de stad! Onder het plein, het historische hart van de Vurige Stede, ontdek je sporen van een millennia lange geschiedenis. Een buitengewoon parcours belicht de geschiedenis van de stad met een moderne en didactische opstelling.

Place Saint-Lambert
4000 Liège
www.archeoforumdeliege.be

16 La Cité Miroir

De 'Cité Miroir', gelegen in de oude bassins van La Sauvenière in Luik, is een site voor tentoonstellingen, spektakels en culturele evenementen. De oude Baden en Thermen van La Sauvenière werden in 2014 La Cité Miroir. Een plaats voor opvoeding, debat en cultuur gewijd aan burgerschap, aan werk voor herinnering en aan interculturele dialoog. Dit gebouw in het hart van de stad imponeert door zijn majestueuze proporties en zijn Bauhausstijl. Het is een plaats voor lezingen, theater, muziek, debatten, permanente en tijdelijke tentoonstellingen.

Place Xavier Neujean 22
4000 Liège
www.citemiroir.be

17 Museum van het Waalse leven

Au Het Museum van het Waalse leven, gelegen in het hart van de stad, belicht de geschiedenis en het leven van de Walen van de 19e eeuw tot vandaag. Dit etnografische en maatschappijmuseum is geklasseerd als 'Museum van categorie A' door de Federatie Wallonië-Brussel.

Cour des Mineurs
4000 Liège
www.provincedeliege.be/viewallonne

18 Aventures Liège (digitaal spel in de stad)

Deze app laat groot en klein op een amusante manier enkele mysteries ontdekken van de Vurige Stede en zijn historische hart. Puzzel, logisch redeneren, spel van de 7 fouten, observaties op het terrein... tal van animaties werden ontworpen rond twee intriges: 'La Canne d'or' en 'l'Anneau de Saint-Lambert'.

www.visitezliege.be



13

© MTCW - Musée des Transports en Commun de Wallonie



14

© P. Fagnoul



16



17

© Isabelle Harsin



© WBT - Denis Erroyaux

Lekkernijen

La Main dans le Vrac, nul-afvalkruidentier

Rue Armand Dewolf 5
1357 Héléciné

maindanslevrac.be

De natuurwijnen van het Domaine Beekborne

Rue Beekborne 6
1357 Héléciné

www.beekborne.be

Ferme Sainte-Barbe (fruit, groenten, zuivelproducten, brood, vleeswaren... van biologische landbouw)

Chavée aux lapins 12
1350 Orp le Grand

www.fermesaintebarbe.be

Ambras en IV Saison van de Brasserie de Jandrain-Jandrenouille

(De brouwerij is enkel te bezoeken na afspraak en voor groepen vanaf 10 pers.)

Rue de la Féculerie 34
1350 Orp-Jauché

www.brasseriedejandrainjandrenouille.com

De 'Boudin vert' van Orp-Le-Petit

De groene pens is onder meer te proeven bij 'La Corbeille', slagerij, kazen en delicatessen

Rue Soldat Virgile Ovar 9
1350 Orp-Jauché

www.la-corbeille.be

À table - Maison fromagère

Rue Albert 1^{er} 80
4280 Hannut

atablemaisonfromagere.be

De verschillende bieren van de Brasserie du Flo d'Hannut

www.brasserieduflo.be

Slagerij Aux délices

Place de la Croix 2
4280 Hannut

auxdeliceslenstremy





Lait saveurs divines

(kazen, yoghurt, melk, desserts...)

Rue Chanet 8

4250 Hollogne-sur-Geer (Geer)

www.laitsaveursdivines.be

(Open op vrijdag van 16 tot 19 u

en op zaterdag van 9 tot 12 u)



À table - Maison fromagère

Rue Joseph Wauters 46

4300 Waremme

atablemaisonfromagere.be



Ijsverkoper Limont Blanc

Rue Gustave Renier 20

4300 Waremme

www.limontblanc.be



Une Gaufrette Saperlipopette

Rue des Mineurs 17

4000 Liège

une-gaufrette-saperlipopette.be



Food Market La Grand Poste et Brasserie de Liège

Quai Sur-Meuse 19

4000 Liège

bdl.beer

Nota's

Waar overnachten

Ontdek al deze accommodaties op de verschillende kaarten dankzij overeenkomstige letters. Je kan ze ook ontdekken in de **CIRKWI**-app.

Na traject 1 te voet of met de fiets

- A Gastenkamer L'Anima**
Rue Saint-Job 8
1357 Hélécine
gathempellucani@gmail.com

Na traject 2 te voet

- B La Maison de la Rose des Vents**
(opgelet: + 5 km)
Rue de la Bruyère 19
1350 Enines (Orp-Jauché)
www.maisonrosedesvents.be

Na traject 3 te voet

- C B&B In Motion**
Rue du Henrifontaine 17
4280 Hannut
www.in-motion.be

- D Buitengewone gîte Abarolodge** 
Rue Désiré Streeel 5
4280 Cras-Avernas
www.abarolodge.be

Tussen traject 3 en 4 te voet

- E Gîte T' Cauterven**
Rue de Thisnes 26
4280 Crehen
www.tcauterven.be

- F Gîtes Le Moustier**
Rue du Monument 2
4280 Lens-Saint-Remy
www.lemoustier.be

Na traject 4 te voet

- G Au p'tit Cosy**
Rue Champinotte Ligney 3
4254 Geer
www.terres-de-meuse.be

Tussen traject 4 en 5 te voet en na traject 2 met de fiets

- H Gîtes du Moulin Castral de Hollogne sur Geer**
Rue du Centre 27
4250 Hollogne sur Geer
moulindugeer.be

Na traject 2 met de fiets

- I Gîte Le Tulipier de l'Empereur**
Rue Edmond de Sélys Longchamps 112
4300 Waremmes
www.letulipierdelempereur.be

- J Landelijke gîte La ferme au Moulin**
Rue Au Moulin 10
4350 Remicourt
www.lafermeaumoulin.be

Bij aankomst in Luik

- K B&B Matin tranquille**
Rue Auguste Donnay 74
4000 Liège
matintranquille.be
- L Gastenkamers Wallons-nous Dormir** 
Rue des Wallons 228
4000 Liège
www.wallonsnousdormir.be

- M Jeugdherberg van Luik**  
Rue Georges Simenon 2
4020 Liège
www.lesaubergesdejeunesse.be
- N Mercure Liège City Centre**
Rue Saint Léonard 182
4000 Liège
all.accor.com

DE LABELS 'CLÉ VERTE' EN 'FIETS WELKOM'



Clé Verte (Groene Sleutel in het Nederlands, Green Key in het Engels) is een internationaal ecolabel dat toeristische etablissementen onderscheidt voor hun aanpak en hun prestaties op het gebied van het milieu. Concreet hebben vestigingen met het Clé-Vertelabel hun ecologische voetafdruk verkleind door hun energie- en waterverbruik te beperken, hun afvalproductie te verminderen; door meer milieuvriendelijke schoonmaakmiddelen te gebruiken; door biologische, fairtrade en lokale voedselproducten aan te bieden enz... En dat zonder dat het comfort of de vakantiebeleving van hun gasten wordt beïnvloed. Voor meer informatie over dit label kun je terecht op www.green-key.be.



Voor een fietser betekent kiezen voor een **'Fiets Welkom'**-etablissement, kiezen voor een plaats waar het fijn is om halt te houden en waar de uitbaters je met plezier zien aankomen met je fiets. Gîtes, gastenkamers, hotels... stellen je een fietslokaal ter beschikking, reparatiegereedschap, reinigingsapparatuur en ook kaarten en toeristische circuits. Maar de 'Fiets Welkom'-familie omvat ook musea, toeristische attracties, restaurants en brasseries die jezelf en je tweewieler graag ontvangen. Het label 'Fiets Welkom' staat synoniem voor diensten en uitrustingen die aangepast zijn voor fietsers in Wallonië. Meer info op visitwallonia.be/fietswelkom



Volg ons op

 wallonie.ardennen

 Echte Ardennen en veel meer (België)

 Ardennen België Toerisme (Nederland)

#VisitWallonia

© WBT - Denis Ervoux

VISITWallonia.be

Beleef Wallonië en de Ardennen

Een realisatie van Wallonië België Toerisme (WBT) vzw – Ondernemingsnummer 0888.366.085.

Grasmarkt 25-27 – 1000 Brussel (maatschappelijke zetel) / Avenue Comte de Smet de Nayer, 14 – 5000 Namur (exploitatiezetel).
Verantwoordelijke uitgever: Etienne Claude, Directeur-generaal van WBT • Coördinatie: S.Burgeon en K.Bronselaer in samenwerking met Hike Up en Railtrip.Travel • Concept en prepress : Lielens • Opgemaakt in november 2020 • Alle gegevens op deze brochure werden nauwgezet verzameld maar worden enkel ter informatie gepubliceerd. Deze brochure is in geen enkel geval contractueel en de uitgever kan nooit aansprakelijk worden gesteld. Alle onvrijwillige vergissingen en weglatingen of latere wijzigingen vallen buiten de aansprakelijkheid van Wallonië België Toerisme vzw. Overdaadig gebruik van alcohol is nadelig voor de gezondheid. Geniet maar drink met mate.