

Reizen zonder auto

Met de trein, te voet of met de fiets

Van Namen naar Brussel

© WBT - Denis Cléson



In samenwerking met

Railtrip.travel



© WBT - Denis Cloesen

Je hebt nu een voorstel in handen voor een verblijf van enkele dagen in Wallonië, met veel natuur en zonder auto.

Het maakt deel uit van een reeks routes die onderling verbonden zijn. Door korte verblijven te combineren, heb je de mogelijkheid om een prachtige duurzame vakantie door te brengen in Wallonië. Deze uitstap begint aan een station, je hebt dan de mogelijkheid om de route met de trein en de fiets te volgen, of met de trein en te voet.

Vertrek met een **'slow tourism'**-instelling en neem de tijd om te genieten van de landschappen, de natuur, de lokale producten, de bezoeken en het gastvrije logies...



© WBT - J.P.Remy



© WBT - Denis Erroyaux



© J. Vanham

Van Namen naar Brussel



Van Rops via Hergé naar Folon, een fabelachtig kunstenaarsparcours!

Je begint je avontuur in de **hoofdstad van Wallonië: Namen** is de perfecte stad om zich over te geven aan **'slow tourism'**. In het verkeersvrije centrum of langs de oevers van de **Samber** en de **Maas** vind je leuke restaurantjes en mooie terrassen. De stad is een regelrechte uitnodiging om te **ontdekken**, te **flaneren**, te **ontspannen** en **cultuur op te zoeken**. In het hart van de wijk **Vieux Namur**, toont het **Félicien Ropsmuseum** je alle aspecten van **het werk van deze befaamde Belgische kunstenaar** uit de 19e eeuw.

Je verlaat nadien Namen om te genieten van alles wat het centrale deel van **Waaals-Brabant** te bieden heeft en daar vind je ook het geografische centrum van België. Je bezoekt de **Abdij van Villers-la Ville** die gesticht werd in 1146. Ze wordt terecht beschouwd als een van de **mooiste architecturale sites van Europa**. Nadien arriveer je in **Louvain-la-Neuve**, een universitaire voetgangersstad, de jongste van België. Hij werd gebouwd in de jaren 1970, valt uit de toon met zijn architectuur en zal je kunnen verleiden met zijn bijzondere sfeer. Je mag er zeker het **Hergé Museum** niet missen dat je onderdompelt in de meeslepende wereld van de kunstenaar en dat opvalt door zijn bijzondere architectuur. De route gaat verder naar de **vallei van de Dijle en Waver**. Deze stad met een **tumultueus historisch verleden** was in juni 1815 het theater van gevechten tussen Pruisische en Franse troepen, in het kader van de Napoleontische campagne. Tal van gebouwen dragen nog sporen van deze gewapende confrontatie zoals de **Saint-Jean-Baptistekerk** die een pilaar heeft waarin nog steeds een kanonbal zichtbaar is. Na Waver volgt een andere reis door de tijd. Je stapt of fietst naar het **Meer van Genval**, een echt juweeltje met een oppervlakte van 18 ha. Het meer werd aangelegd in 1904 om de toenmalige vakantiegangers te laten genieten van waterplezier. Je zult beslist vallen voor de charmes van deze romantische omgeving en de gebouwen uit de Belle Époque.

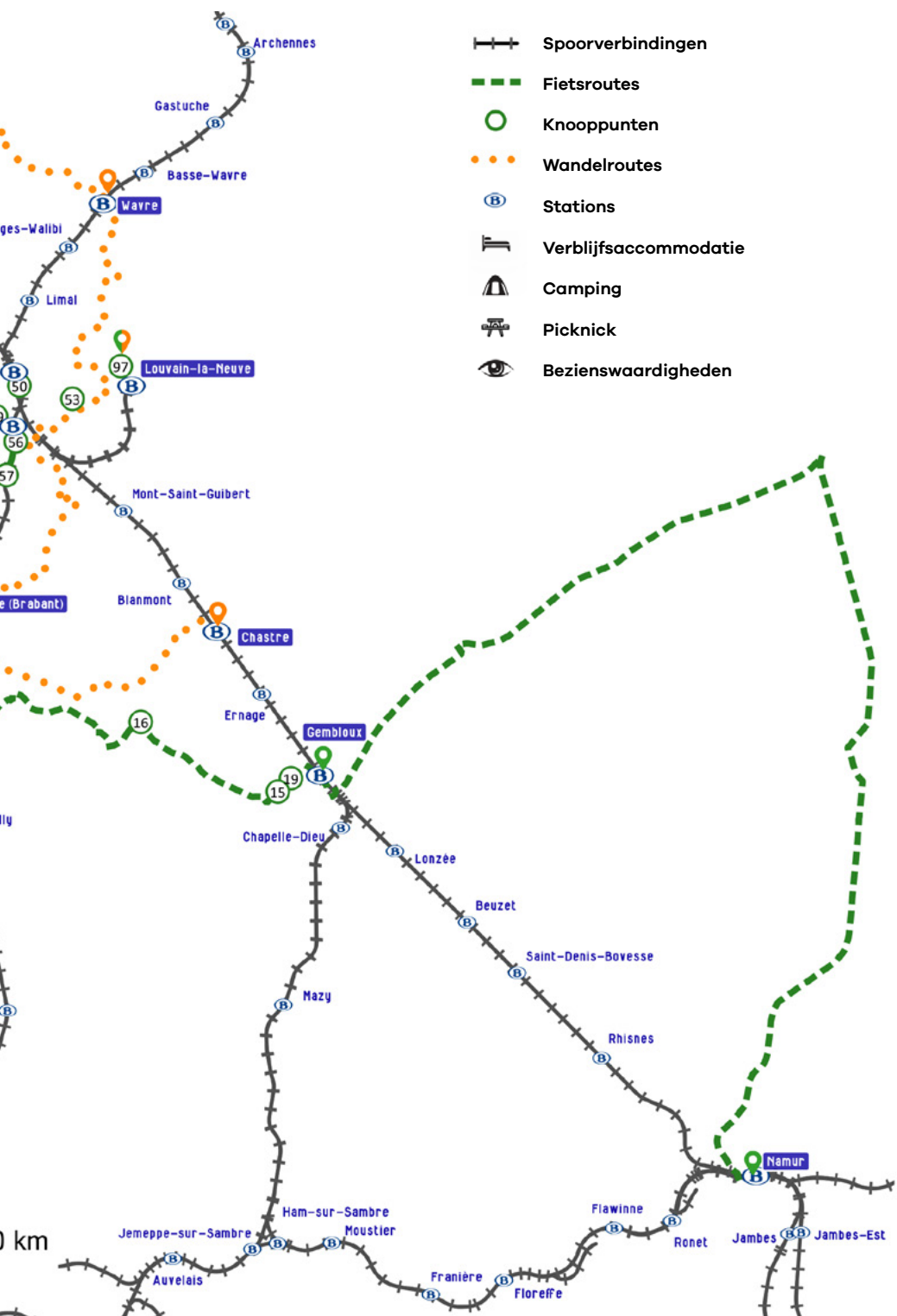
De erfgoedkundige en artistieke finesse van deze reis zullen je blijven verbazen. Het **Gewestelijk Domein Solvay in Terhulpen, Uitzonderlijke Erfgoed van het Waalse Gewest**, ontvangt je in het groen. In deze verleidelijke omgeving, ook het park met de 1000 rododendrons genoemd, geniet je van een uitbundige natuur. Het immense park omvat **227 hectare groen** en herbergt de **Stichting Folon** en het **Kasteel van Terhulpen**, gebouwd in 1842 naar het model van de Loirekastelen. Hier ontdek je de vele facetten van de kunst van **Jean-Michel Folon** in een originele en verbazende opstelling. Na Terhulpen kom je gemakkelijk in **Brussel** dat amper een spreekwoordelijke steenworp ver ligt en daarmee komt een einde aan een schitterende cultuur- en erfgoedreis.

Algemene kaart & legende



Ontdek al onze autovrije routes op visitwallonia.be/autovrij







Met de trein



Trajecten per trein

Het concept van deze 'slow tourism'-route?

Een combinatie van treinritten en trajecten te voet of per fiets. De indeling wordt voorgesteld volgens het logies en de haltes die worden aangeboden in dit parcours. Uiteraard zijn de trajecten ook te combineren met de trein, afhankelijk van het door jezelf gewenste tempo. Stations zijn quasi in elke etappe beschikbaar.

Bij het vertrek in Namen, met lijn 161

3 treinen per uur:

- 2 snelle (Namen-Gembloux-Ottignies-Brussel),
- 1 stoptrein tussen Namen en Ottignies (om Namen met Chastre te verbinden, vertrek van de wandeltocht - opgelet tijdens het weekend is er slechts om de 2 uur een stoptrein) en 1 stoptrein tussen Ottignies en Brussel (om de verbinding te maken tussen Terhulpen, aankomst van de wandeltocht, en Brussel).

Bij het vertrek in Namen, met lijn 140

1 stoptrein per uur met haltes in de stations van Villers-la-Ville, La Roche, Court-Saint-Etienne en Céroux-Mousty, etappes van de fiets- of wandeltochten (opgelet tijdens het weekend is er slechts een trein om de 2 uur).

TARIEVEN & INFO

Op al deze trajecten is het mogelijk om je fiets mee op de trein te nemen: €4 per fiets per reis + prijs van je ticket.

Meer informatie, dienstregelingen en tarieven vind je op www.belgiantrain.be



**Onze suggesties
om gemakkelijker
te reizen
met de trein!**



- Koop je tickets via de **app**, de **loketten** of de **automaten**.
Reis je met de fiets, vergeet dan niet dat je een ticket dient te kopen voor **elke fiets** (€4 per traject).
Bij de automaten vind je het fietsticket bij 'supplement'.
Het transport van een plooi fiets is gratis.
- Kom tijdig naar het station zodat je ruim de tijd hebt om met je fiets het perron te bereiken. Kleine stations zijn doorgaans relatief goed aangepast om een fiets van het ene perron naar het andere mee te nemen. In grotere stations is het vervoeren van een fiets iets omslachtiger en vraagt wat meer tijd.
- Houd steeds je **fiets aan of bij de hand**, op de perrons en in de trein.
- **Richt je tot de treinbegeleider** vooraleer op te stappen: hij zal je met de glimlach zeggen of er nog beschikbare plaatsen zijn en in welk deel van de trein ze zich bevinden. Meer en meer treinen zijn voorzien **van een pictogram dat het compartiment of de plaats voor fietsen aangeeft**.
- Neem je fietstassen weg en plaats je fiets niet voor de toiletten of een toegangsdeur.
- Voorzie een **hangslot**: dan kun je tijdens de reis gerust ergens gaan zitten, zelfs al is dat niet vlak bij je fiets.
- Probeer te reizen buiten de spitsuren, zo reis je meer op het gemak.
- **Anticipeer op het uitstappen**: zo vermijd je stress en dat maakt het uitstappen van de andere reizigers gemakkelijker.
- **De stations Brussel-Centraal, Brussel-Kapellekerk en Brussels-Congres zijn verboden voor fietsen.**
- Kies voor een logies dat beschikt over beddengoed en handdoeken en die een ontbijt aanbieden (ter plaatse, in een pakket, verwijzing naar een bakkerij...), dat laat je toe **'licht' te reizen**.
- Zorg ervoor dat je kunt eten waar je overnacht of in de directe omgeving. Na een dag wandelen of fietsen wil je niet echt weer de weg op voor het avondeten!



Te voet

LAAT JE LEIDEN

Download het GPX-bestand of de app voor jouw mobiele telefoon op www.cirkwi.com.

Je vindt er de verschillende etappes (te voet en op de fiets) van dit parcours (GPX-bestanden, activiteiten, logementen...).



TOTALE
WANDELPARCOURS: **53,2 km**

MOEILIKHEIDSGRAAD
●●○

Wandelparcours

1

Station van Namen – Station van Chastre

- 1 Bezoek de mooie stad Namen vooraleer je de trein neemt

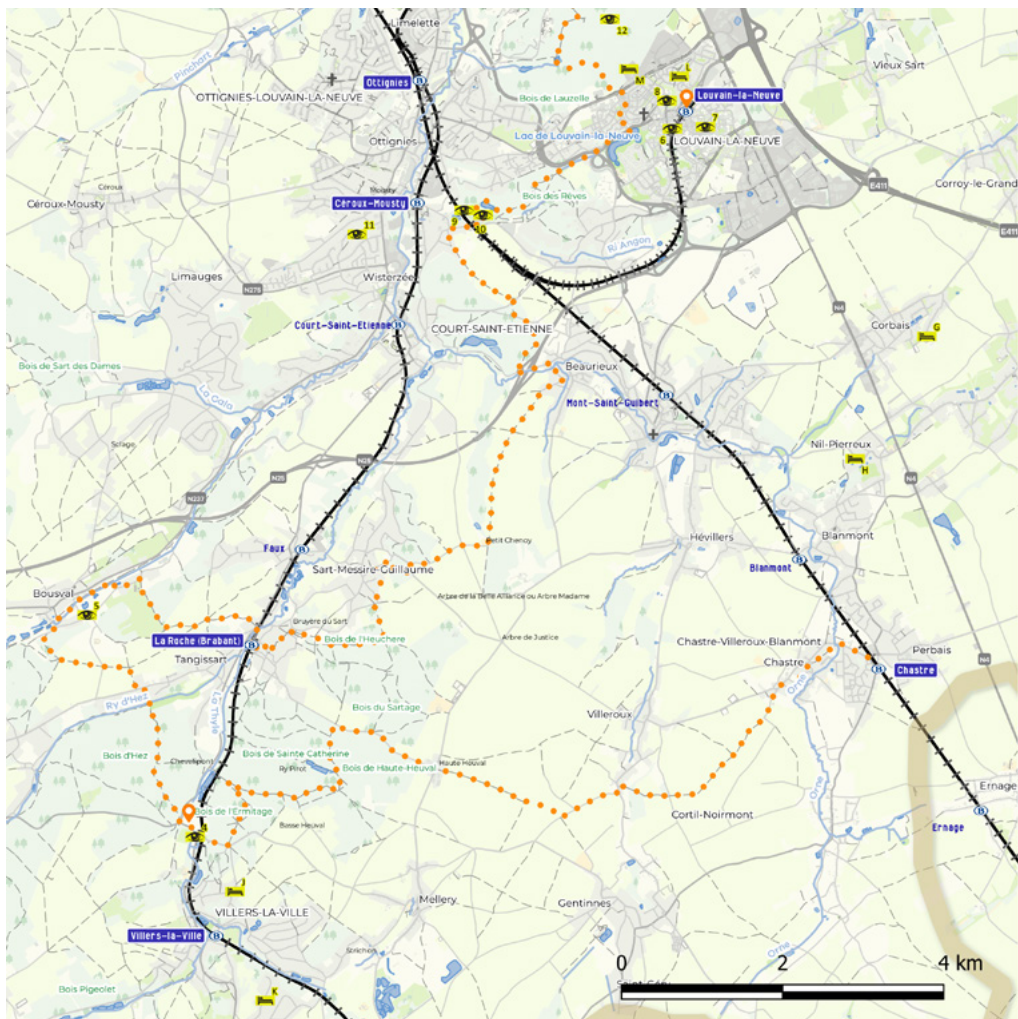
Meer info in onze stadsgids 'Namen':






visitwallonia.be/steden

- 2 Neem daarna de trein van Namen naar Chastre (lijn 161).

De **logementen** vind je op **pagina 35**
de **activiteiten** op de pagina's **28-33**





	km		MOEILJKHEIDSGRAAD	BEWEGWIJZERING
 2	12	3u	●○○	
 3	21,4	5u20	●●○	

10,9 km wanneer je de trein neemt tussen La Roche en Céroux-Mousty



Station van Chastre - Villers-la-Ville

Bewegwijzering


GRP 127 Toer van Waals-Brabant 

- 1 Aan het station van Chastre ga je naar de bushalte (kant tegenover de Place de la Gare).
- 2 Ga in de Rue Gaston Delvaux. In de nabijheid van de brug, neem je links de Avenue du Castillon die je volgt over 400 m.
- 3 Neem nadien de Rue de la Drève aan je linkerkant nadat je de grote vierkantshoeve bent gepasseerd waar de gemeentelijke administratie van Chastre huist.
- 4 Ga verder langs de mooie weg tussen de bomen. Je bent op het provinciale GR-pad 127, toer van Waals-Brabant (geel en rood bewegwijzerd). Volg deze bewegwijzering tot aan de Abdij van Villers-la-Ville.



Villers-la-Ville – Louvain-la-Neuve

Bewegwijzering

GR 126 + GR 121 

- 1 Na je bezoek aan de Abdij, neem je de Rue de l'Abbaye tot aan het kruispunt waar je taverne-restaurant 'Le Chalet de la Forêt' ziet.
- 2 Wanneer je voor het etablissement staat, loop de te volgen weg rechts in het bos achter de blauwe richtingwijzers 'Genappe-Wavre-Court-Saint-Etienne. Je bent op de GR 126.
- 3 Na 3,5 km neem je de GR121 langs het pad Sentier des Marais du Moulin aan de Rue de la Forge in Bousval. Het pad begint met een bruggetje over de rivier en kruist dan de RAVeL. Volg de wit-rode bewegwijzering van de GR 121 tot Louvain-la-Neuve.

Je wilt de route inkorten met 10,5 km?

- 1 Neem de trein aan km 19.7 in La Roche in de richting van Brussel (lijn 140).
- 2 Stap af in het station van Céroux-Mousty in de nabijheid van het Domein van Le Bois des Rêves.
- 3 Volg de route verder aan km 30.2 langs de Rue de Franquénies.



Lijn 140:


1 stoptrein per uur voor de verbinding tussen de stations van La Roche en Céroux-Mousty (opgelet: tijdens het weekend is er slechts om de 2 uur een trein).

Tijdverloop tussen de stations van La Roche en Céroux-Mousty: 10 minuten

4

Louvain-la-Neuve – Waver

Bewegwijzering

GR 121 


Nadat je langs het meer van Louvain-la-Neuve bent gewandeld en het centrum van deze universiteitsstad hebt ontdekt, volg je verder de GR 121 tot Waver. Je komt in het centrum van Waver via de Rue de Nivelles en links ontdek je het stadhuis.

Meer info over de bezienswaardigheden van Louvain-la-Neuve in onze stadsgids: visitwallonia.be/steden

5

Waver – Station van Terhulpen

Bewegwijzering

GRP 127 Toer van Waals-Brabant 
+ laatste deel niet bewegwijzerd

- 1 Aan het stadhuis van Waver neem je de Rue du Chemin links aan de rotonde. Je bent opnieuw op de GRP 127 Toer van Waals-Brabant. Volg de geel-rode bewegwijzering tot aan het meer van Genval.
- 2 Aan het meer volg je het tot het uiteinde en tot de Meerlaan.
- 3 Aan het kruispunt met de Meerlaan, neem je het brugje over de rivier (de Argentine) rechtover jou.

Parcours met de trein

6

Station van Terhulpen – Brussel

Duur

20 minuten (2 treinen/uur op weekdays, 1 trein/uur in het weekend)



Elke route die in deze brochure wordt voorgesteld, is ook beschikbaar op het platform Cirkwi.com en op onze website visitwallonia.be/autovrij.

Hoe gebruik je dit platform en welke informatie vind je er?

Het cartografische platform Cirkwi biedt tal van toeristische activiteiten (wandelingen, trektochten, toeristische circuits, bezienswaardigheden...) aan voor alle leeftijden en doelgroepen.

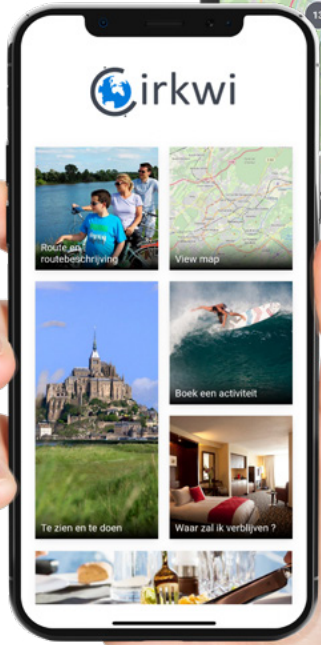
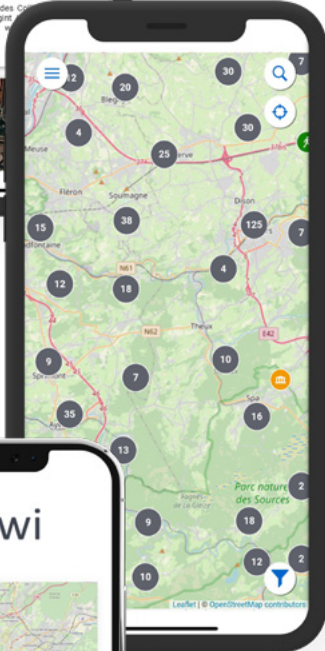
Op Cirkwi.com vind je meer dan 25.000 wandelingen, trektochten en toeristische routes in Frankrijk en België en 300.000 bezienswaardigheden. Ze worden voornamelijk voorgesteld door toeristische diensten en andere officiële instanties die actief zijn in het toerisme.

Voor elke route kun je een PDF- en een GPX-bestand downloaden.



© WBT Charlotte Pirinon

© WBT D. Vesilov



De Cirkwi App

Tijdens een toeristisch uitstapje met het gezin of een wandeling die een specifieke route volgt, kun je een App gebruiken die je in real time de weg wijst.

De mobiele App Cirkwi bevat informatie, kaarten, teksten, afbeeldingen... De App kan overal en op elk moment gebruikt worden, met of zonder internetverbinding.

Deze App laat je toe altijd de mooiste dingen in de buurt te ontdekken.

Enkele essentiële functionaliteiten

- Laad voor je gaat wandelen de inhoud (kaarten, teksten, foto's...) op jouw smartphone om ze daarna zonder internetverbinding te kunnen gebruiken.
- De GPS-kaart en de berichten nemen jou op sleeptouw tijdens de wandeling.
- Je krijgt een melding als je een bezienswaardigheid nadert.
- Je kunt jouw ontdekkingen delen met jouw vrienden.

Download de App





Met de fiets

INFORMATIE EN GEBRUIKSAANWIJZING VAN DE FIETSKNOOPPUNTEN

Het systeem van fietsknooppunten is zeer eenvoudig. Elk kruispunt is genummerd. Pijlen verwijzen naar de nummers van de volgende knooppunten. Volg de fietsknooppunten op de volgende pagina's van de routes.

LAAT JE LEIDEN

Download het GPX-bestand of de app voor jouw mobiele telefoon op www.cirkwi.com.

Je vindt er de verschillende etappes (te voet en op de fiets) van dit parcours (GPX-bestanden, activiteiten, logementen...).

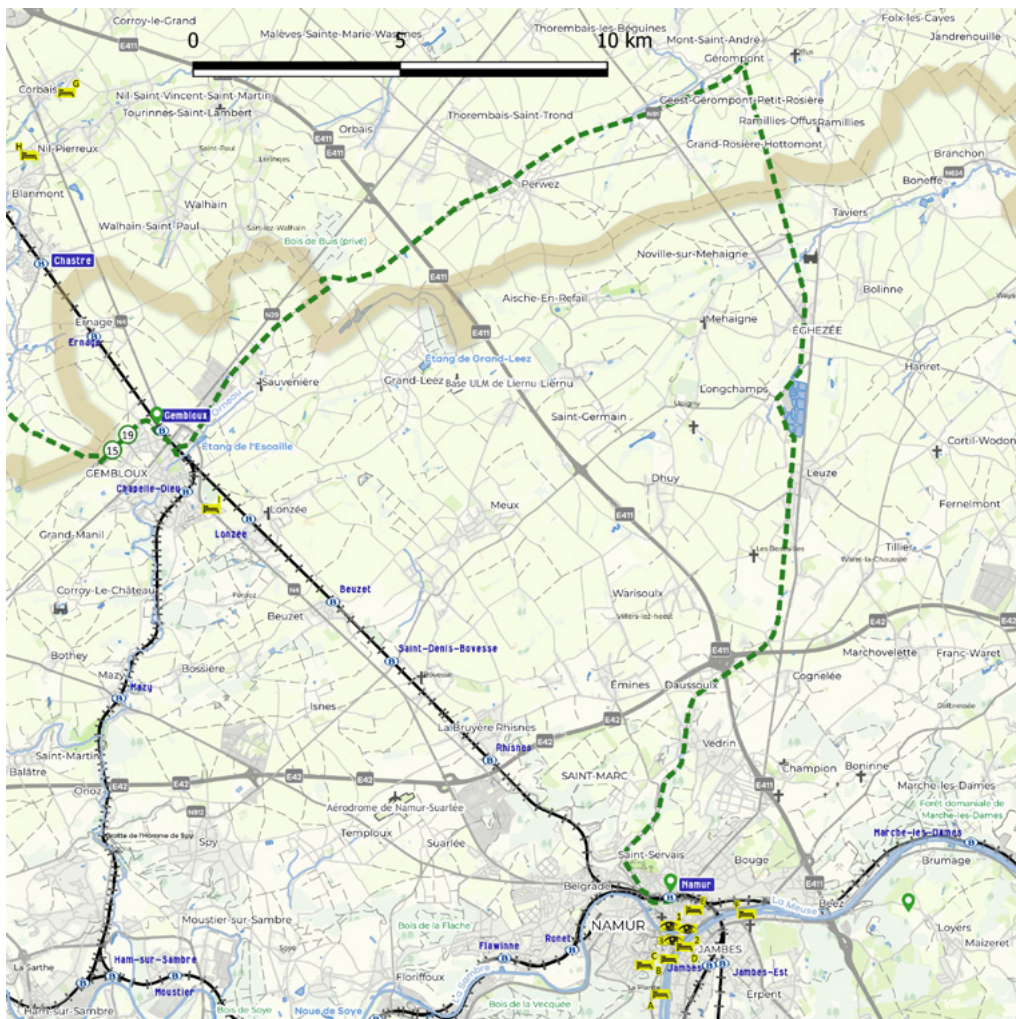
TOTALE
FIETSRUTE:

115,9 km

MOEILIKHEIDSGRAAD







km
41,4



3u30

MOEILIKHEIDSGRAAD



BEWEGWIJZERING

RAVEL

Trajecten met de fiets

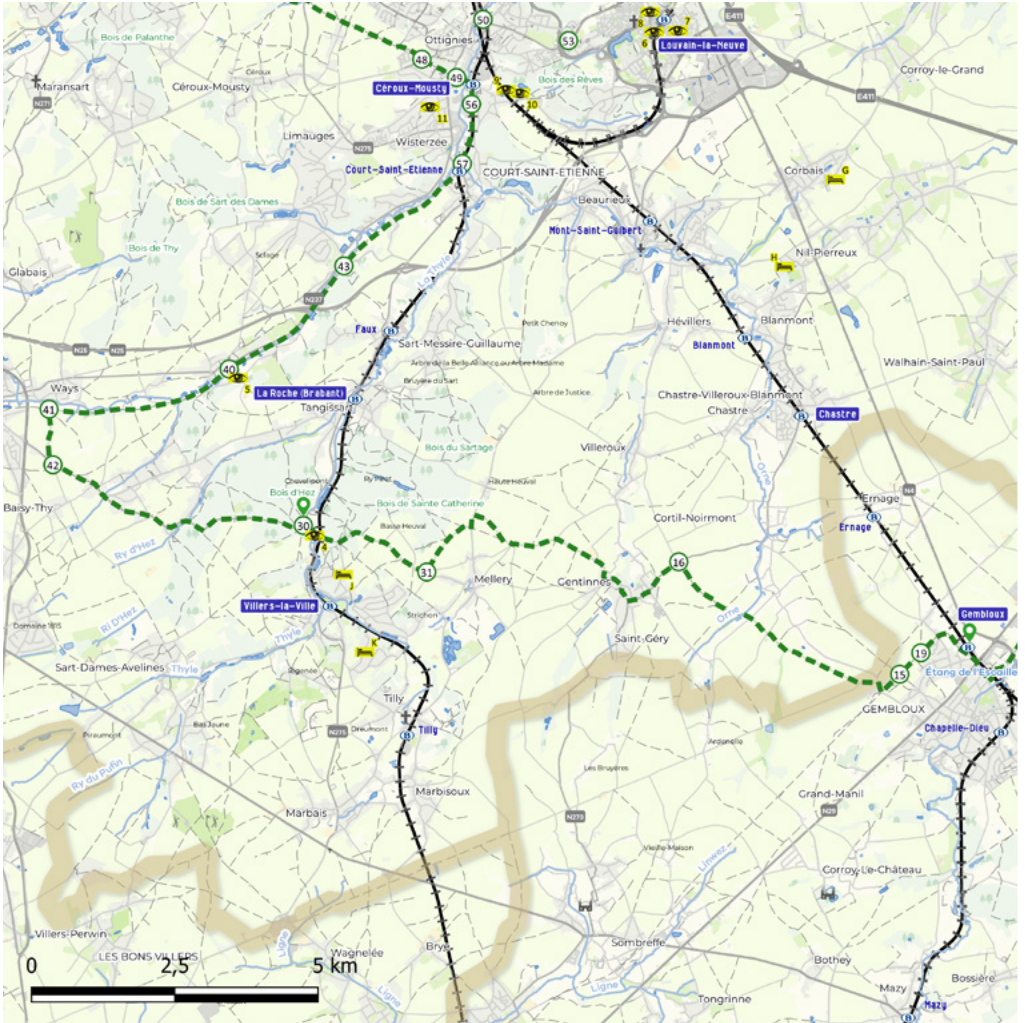


Namen – Gembloux

- 1 Aan de uitgang van het station van Namen (Place de la Station), neem je rechts in de richting van de Avenue des Combattants.
- 2 Nadat je de spoorweg hebt gekruist, neem je rechts, aan de lichten, de Rue Muzet en de RAVeL L142 (W5) in de richting van Jodoigne.
- 3 Volg de RAVeL L142 (W5) tot aan zijn kruispunt met de RAVeL L147, ter hoogte van Gérompont.
- 4 Neem links de RAVeL L147 in de richting van Gembloux.

Indien je dat wenst, kun je naar Gembloux gaan met de trein vanaf het station van Namen.





2

km
15,1



1u10

MOEILIKHEIDSGRAAD



BEWEGWIJZERING

Volg de
knooppunten

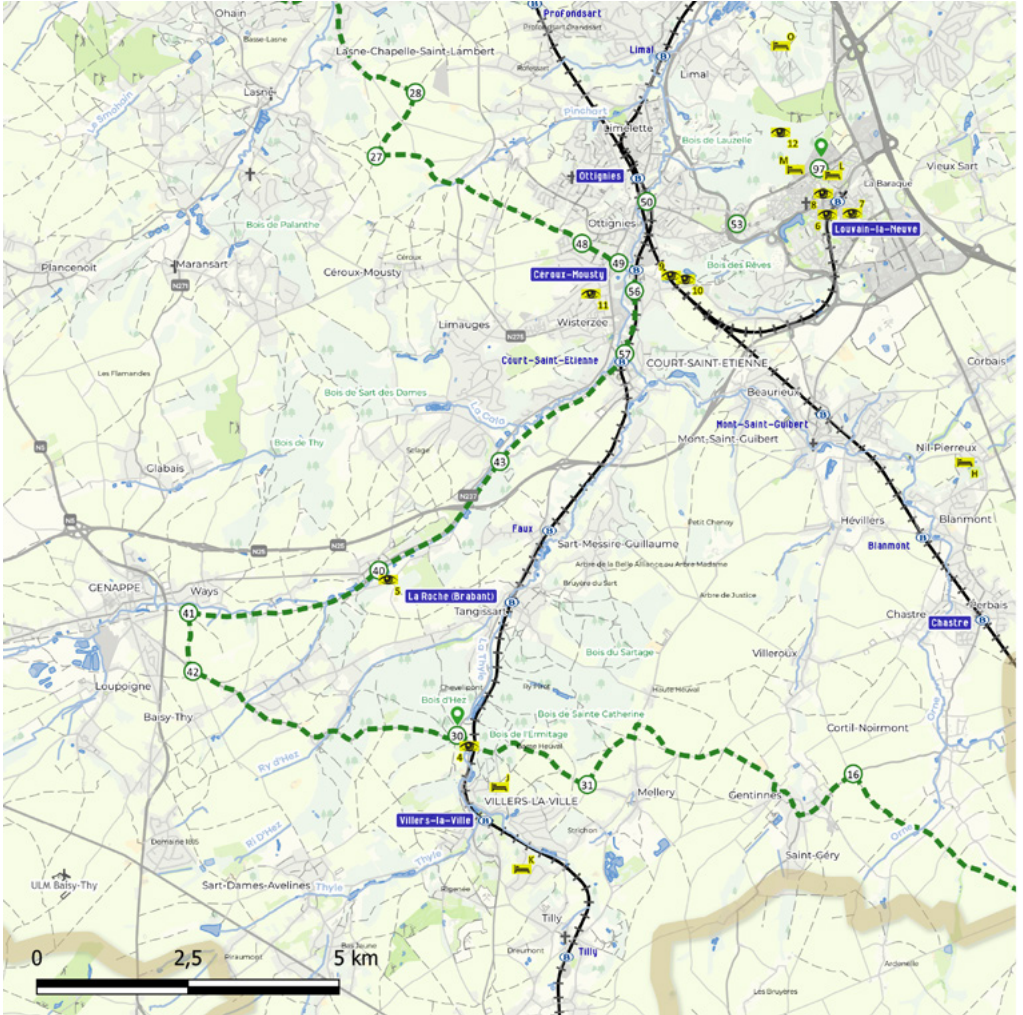


Gembloux - Villers-la-Ville

- 1 Aan het station van Gembloux, ga je naar links langs de parking.
- 2 Fiets naar knooppunt 19.
- 3 Volg het knooppuntennetwerk via volgende punten:
15 - 16 - 33 - 31 - 30 tot aan de Abdij van Villers-la-Ville.

De **logementen** vind je op **pagina 35**
de **activiteiten** op de pagina's **28-33**





3

km
22



1u30

MOEILIKHEIDSGRAAD



BEWEGWIJZERING

Volg de
knooppunten



Villers-la-Ville - Louvain-la-Neuve

Volg vanaf punt 30 volgende knooppunten: 42 - 41 - 40 - 43 - 57 - 49.

Vanaf punt 49 volg je 50 - 53 - 97 (5 km) om het centrum van Louvain-la-Neuve te bereiken.

Mogelijkheid om een deel van dit traject met de trein te volgen:

Verlaat de route ter hoogte van de Abdij en neem de Avenue Georges Speeckaert tot aan het station van Villers-la-Ville. Neem de trein tot het station van Court-Saint-Etienne (71.20 km) of Céroux-Mousty (72.85 km) die beide langs de route liggen.

Met lijn 140

1 stoptrein per uur voor de verbinding tussen de stations van Villers-la-Ville, Court-Saint-Etienne en Céroux-Mousty (opgelet: tijdens het weekend is er slechts een trein om de 2 uur).

Tijdverloop tussen de stations van Villers-la-Ville en Court-Saint-Etienne

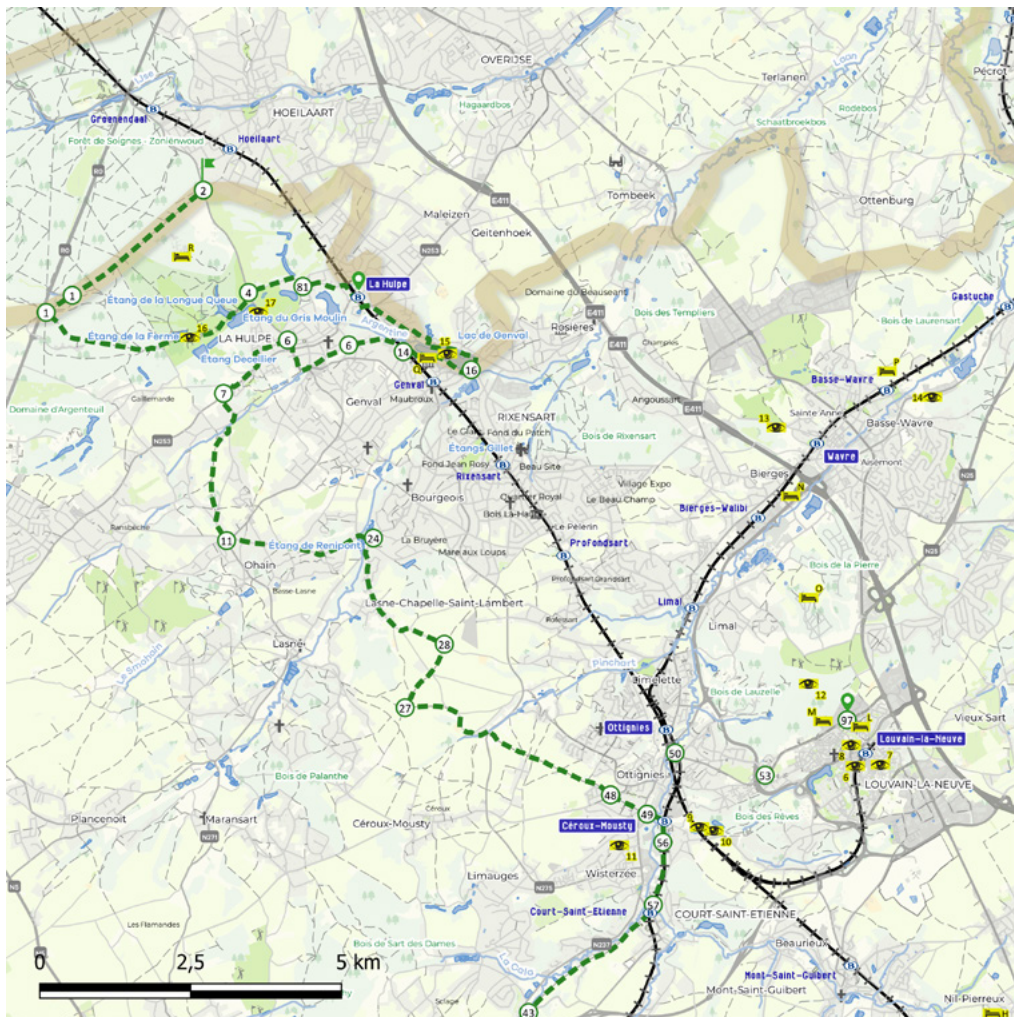
10 minuten

Tijdverloop tussen de stations van Villers-la-Ville en Céroux-Mousty

14 minuten

Uurrooster en prijzen: www.belgiantrain.be





km



MOEILJKHEIDSGRAAD

BEWEGWIJZERING



28

1u40



Volg de knooppunten



9,4

0u45



Volg de knooppunten + EV5

4

Louvain-la-Neuve - Terhulpen (station)

Van het centrum van Louvain-la-Neuve ga je naar knooppunt 49 via de punten 97-53-50 (5 km).

Aan knooppunt 49 volg je deze punten: 48 - 27 - 28 - 24 - 11 - 7 - 80 - 14 - 16 - 81. Het station van Terhulpen bevindt zich op het gedeelte naar punt 81.

Mogelijkheid om het gehele traject of een deel ervan met de trein te volgen:

Verlaat de route en begeef je naar het station van Ottignies (Avenue des Combattants).

Neem de trein (stoptrein) tot het station van Genvol of Terhulpen (opgelet: tijdens het weekend is er slechts een stoptrein om de 2 uur).

Uurrooster en prijzen: www.belgiantrain.be

5

Station van Terhulpen - Eurovelo 5 in de richting van Brussel

Vanaf het station van Terhulpen volg je de punten 81 - 4 - 1 et 2. Om naar Brussel te gaan volg je de EV5 (20 km).

(Mogelijkheid om de trein te nemen van Terhulpen naar Brussel).

De **logementen** vind je op **pagina 35**
de **activiteiten** op de pagina's **28-33**





Ontdekkingen

Ontdek al deze interessante sites op de verschillende kaarten dankzij overeenkomstige nummers. Je kan ze ook ontdekken in de **CIRKWI**-app.

1 Félicien Ropsmuseum in Namen

In het hart van de wijk Vieux Namur, toont het Provinciaal Museum Félicien Rops alle aspecten van het werk van deze Belgische kunstenaar uit de 19e eeuw. Het museum presenteert de werken van de permanente collectie via een parcours en een scenografie die een dynamische en volledige ontdekking toelaat van de creaties van Félicien Rops.

Rue Fumal 12
5000 Namur
www.museerops.be

2 Le Delta in Namen

6.000 m² gewijd aan kunst en cultuur, dat is wat Le Delta in Namen, het vroegere Cultuurhuis, aanbiedt. Ontdek de spektakel- en expositiezalen, de tuin en het panoramische terras.

Avenue Fernand Golenvaux 18
5000 Namur
www.ledelta.be

3 De Citadel van Namen en zijn ongelooflijke ondergrondse gangenstelsel

Napoleon noemde hem de termietenheuvel van Europa vanwege zijn indrukwekkende ondergrondse gangenstelsel. De Citadel van Namen biedt bezoekers vandaag een netwerk van 500 meter galerijen die gerestaureerd zijn. Het is een meeslepend bezoek, met klank- en lichtspel, in de ingewanden van de Citadel. Sinds kort kun je de kabelbaan van Namen nemen vanuit het hart van de stad of de Esplanade van de Citadel. De kabelbaan zweeft over de Samber en de muren van de Citadel om te stoppen na 650 meter, op een hoogte van 103 m.

Route Merveilleuse 64
5000 Namur
citadelle.namur.be

4 Abdij van Villers-la-Ville

De Abdij van Villers, gesticht in 1146, is een van de meest prestigieuze getuigen van het leven van de cisterciënzermonniken. De ruïnes tonen verschillende architectuurstijlen. De abdij wordt beschouwd als een van de mooiste bouwkundige sites van Europa.

Rue de l'Abbaye 55
1495 Villers-la-Ville
villers.be

5 Wijngaard van het Kasteel van Bousval

Ontdek de mooie geschiedenis van de wijngaard van het Kasteel van Bousval. Een lokale producent die een grote variatie van producten aanbiedt.

Rue du Château 33
1470 Bousval
www.chateaubousval.be

6 Louvain-La-Neuve, voetgangersstad

Een jonge, creatieve, multiculturele, dynamische, universitaire, sportieve voetgangersstad. Louvain-la-Neuve zal je beslist verrassen!

www.tourisme-olln.be





7

© Atelier Christian de Portzamparc



8

© FTBW



9

© Alex Kalpanoff



10

© FTBW



12

© Office du tourisme

7 Hergé Museum

Het museumparcours, gespreid over 3 niveaus, laat je 8 zalen ontdekken die gewijd zijn aan het leven en het werk van de geestelijke vader van Kuifje en Bobbie. De verzamelingen bestaan uit originele tekeningen die om de 4 maanden vernieuwd worden, voorwerpen, maquettes, films en andere visuele ervaringen. Dit dynamische museum organiseert ook tijdelijke tentoonstellingen en evenementen rond het universum van Hergé en het stripverhaal.

Rue du Labrador 26
1348 Ottignies-Louvain-la-Neuve
www.museeherge.com

9 Domein van het Bois des Rêves

Dit vrijetijdspark verwacht je in een natuurdomein. Het Bois des Rêves biedt vrijetijdsinfrastructuur voor het hele gezin (speelpleinen, bewegwijzerde paden, brasserie...).

Allée du Bois des Rêves 1
1340 Ottignies
www.boisdesreves.be

11 Pad van de Beeldhouwer

Deze wandeling werd ontworpen door beeldhouwer Dominique Gilis die langs het pad tal van houten beelden heeft neergepoot. Het volstaat de twee witte voetstapjes te volgen, zij leiden je langs wegen, residentiële wijken en door het platteland.

Vertrekpunt:

Rue Chapelle Notre Dame 2
1341 Ottignies-Louvain-la-Neuve

8 Musée L

Het universitaire museum van Louvain-la-Neuve of Musée L nodigt je uit om zijn uitgebreide interdisciplinaire verzamelingen te ontdekken.

Deze culturele en artistieke instelling is gevestigd in de gebouwen van de voormalige wetenschappen technologiebibliotheek in het centrum van de studentenstad.

Place des Sciences 3
1348 Ottignies-Louvain-la-Neuve
museel.be

10 Museum van het Water en de Fontein

Kom genieten van het idyllische kader van het Bois des Rêves en maak een wandeling langs het water met een gids. Tijdens deze rondleiding verneem je de legendes rond water, de werking van fontein en nog veel meer. Het museum biedt ook animaties voor gezinnen en bezoeken aan een waterzuiveringsstation. Sensibilisering en natuur staan op het programma!

Allée du Bois des Rêves 1
1348 Ottignies
lemuseedeleauetdelafontaine.be

12 Bos van Lauzelle

Het Bos van Lauzelle en zijn natuurreserveaat van 20 ha, geklasseerd als Natura 2000, vormen een essentieel element van het landschap en het natuurerfgoed van de stad Ottignies-Louvain-la-Neuve, in Waals-Brabant. Aan de rand van de bruisende studentenstad vormt dit groene en heuvelachtige landschap een echte oase van rust.

Bois de Lauzelle
1348 Ottignies-Louvain-la-Neuve
www.tourisme-olln.be

13 **Aventure Parc Wavre**

Zin om je sluimerende avonturiersziel tot leven te brengen? Afspraak in het bos, in het grootste park voor avonturen in de bomen van België. Een dag vol sterke emoties maar in alle veiligheid.

Rue Sainte Anne 152
1300 Wavre
www.aventureparc.be

14 **Crazy Axes**

Maak de houthakker wakker die in je sluimert en leef je uit in het bijwerpen. In Wavre heeft CrazyAxes het zwaar geschut bovengedaald maar behendigheid is hier meer van belang dan kracht!

Chaussée de Louvain 473b2
1300 Wavre
www.crazyaxes.be

15 **Natuurreservaat van Nysdam**

Het natuurreservaat van Nysdam, dat zich uitstrekt over meer dan 40 ha, bevindt zich net naast het Kasteel van Terhulpen (domein Solvay). Het wordt bespoeld door het water van de Argentine, een bijrivier van de Lasne. Het reservaat toont een indrukwekkende mozaïek van biotopen. Bossen, weiden, boomgaard, vochtige zones en vijvers herbergen tal van opmerkelijke soorten. Samen vormen ze de grootste site die beschermd is door Natagora in Waals-Brabant.

Avenue du Gris Moulin 109/69
1310 La Hulpe
brabantwallon.natagora.be

16 **Stichting Folon/Domein Solvay/ Kasteel van Terhulpen**

In Terhulpen, op slechts enkele kilometers van Brussel, bevindt zich het Gewestelijk Domein Solvay dat is geklasseerd als uitzonderlijk erfgoed van Wallonië. Het omvat een deel van het Zoniënwoud en het Kasteel van Terhulpen, gebouwd in 1842 naar het model van de Loirekastelen. Op deze site, ook het park met de 1000 rododendrons genoemd, kun je een uitbundige natuur bewonderen. De wandelpaden brengen je langs vijvers en beboste heuvels.

In de kasteelhoeve herbergt de Stichting Folon 500 werken van kunstenaar Jean-Michel Folon. Vijftien expositiezalen tonen zijn aquarellen, schilderijen, gravures, affiches, illustraties, beelden en voorwerpen.

Chaussée de Bruxelles 111
1310 La Hulpe
fondationfolon.be

17 **Meer van Genval**

Het meer van Genval, aan de rand van het Zoniënwoud, op 20 km van Brussel, nodigt uit voor wandeltochten en ontspanning. Het heeft een oppervlakte van 18 ha, ligt in een uitzonderlijke omgeving, en is de thuisbasis van de Genval Yacht Club.

Avenue du Lac
1332 Genval
www.destinationbw.be

13



© Aventure Parc

16



© Fondation Polon

16



© Xavier Jaussens

17



© WBT - Denis Erroyeux

16



© FTBW

Lekkernijen

📍 **Art de Praslin**
Rue de Nivelles 12
1300 Wavre
www.artdepraslin.be

📍 **Villers-la-Vigne**
Rue de l'Abbaye 55
1495 Villers-la-Ville
www.villers-la-vigne.be

📍 **Le bâton de Saint-Bernard**
Avenue Arsène Tournay 40
1495 Villers-la-Ville
www.boucheriecourtain.be

📍 **Microbrouwerij van de Abdij van Villers-la-Ville: Confrérie des Hostieux Moines**
Avenue Georges Speeckaert 50
1495 Villers-la-Ville
hostieux.org

📍 **Les Gris de Corbais**
Rue du Baty 17
1435 Mont-Saint-Guibert
grisdecorbais.be

📍 **Brasserie du Renard**
Rue Léopold Vanmeerbeek 31
1390 Grez-Doiceau
brasserieurenard.com



Waar overnachten


Ontdek al deze accommodaties op de verschillende kaarten dankzij overeenkomstige letters. Je kan ze ook ontdekken in de **CIRKWI**-app.

Alvorens de trein te nemen in Namen

Hetzij in Namen

- A Jeugdherberg van Namen** 
Avenue Félicien Rops 8
5000 Namur
www.lesaubergesdejeunesse.be/namur
- B The Royal Snail** 
Avenue de la Plante 23
5000 Namur
theroyalsnail.com
- C Hotel et restaurant Le Château de Namur** 
Avenue de l'Ermitage 1
5000 Namur
www.chateaudenamur.co
- D Gastenkamers La Villa Balat** 
Quai de Meuse 39
5100 Namur
www.villabalat.be
- E Hotel Ibis** 
Rue du Premier Lanciers 10
5000 Namur
all.accor.com
- F Gastenkamers Avou Nozôtes** 
Rue Alfred Stévenne 10
5100 Namur
www.avounozotes.be

Hetzij na traject 1 te voet in de omgeving van Chastre (nadat je de trein hebt genomen)

- G Pension Dimensions M** 
Chemin Saint-Pierre 24
1435 Mont-Saint-Guibert
www.dimensions-m.be
- H Pension Les Chambres de la Tour** 
Rue de la Tour 28
1457 Walhain
www.chambresdelatour.be

Na traject 1 met de fiets

- I Vakantiewoning Le Chanteclair**
Chaussée de Namur 97
5030 Gembloux
www.chanteclair.be

Na traject 2 te voet en per fiets

- J Gastenkamers Léonard** 
Chemin Notre Dame 7
1495 Villers-la-Ville
chambresdhotelsleonard.naniepat.be
- K Gastenkamers Aux 1001 nuits**
Avenue des Hêtres 13
1495 Villers-la-Ville
au1001nuits.be

Na traject 3 te voet en per fiets

- L Martin's Hotels All Suite** 
Rue de l'Hocaille 3
1348 Ottignies-Louvain-la-Neuve
www.martinshotels.com

- M Ibis Styles Hotel & Meeting Center** 
Boulevard de Lauzelle 61
1348 Louvain-La-Neuve
ibis.accor.com


Na traject 4 te voet

- N Hotel Novotel Wavre Brussels East** 
Rue de la Wastinne 45
1301 Wavre
all.accor.com

- P B&B Ferme de l'Hosté**
Chaussée de l'Hosté 101
1300 Wavre
www.fermedelhoste.com

- O Chambres d'hôtes Le Goupil**
Laie du Goupil 13
1300 Wavre
www.legoupil.be

Na traject 5 te voet en traject 4 met de fiets

- Q Martin's Hotels Château du Lac** 
Avenue du Lac 87
1332 Genvall
www.martinshotels.com

- R Dolce by Wyndham La Hulpe Brussels**  
Chaussée de Bruxelles 135
1310 La Hulpe
www.dolcelahulpe.com

DE LABELS 'CLÉ VERTE' EN 'FIETS WELKOM'



Clé Verte (Groene Sleutel in het Nederlands, Green Key in het Engels) is een internationaal ecolabel dat toeristische etablissementen onderscheidt voor hun aanpak en hun prestaties op het gebied van het milieu. Concreet hebben vestigingen met het Clé-Vertelabel hun ecologische voetafdruk verkleind door hun energie- en waterverbruik te beperken, hun afvalproductie te verminderen; door meer milieuvriendelijke schoonmaakmiddelen te gebruiken; door biologische, fairtrade en lokale voedselproducten aan te bieden enz... En dat zonder dat het comfort of de vakantiebeleving van hun gasten wordt beïnvloed. Voor meer informatie over dit label kun je terecht op www.green-key.be.



Voor een fietser betekent kiezen voor een **'Fiets Welkom'**-etablissement, kiezen voor een plaats waar het fijn is om halt te houden en waar de uitbaters je met plezier zien aankomen met je fiets. Gîtes, gastenkamers, hotels... stellen je een fietslokaal ter beschikking, reparatiegereedschap, reinigungsapparatuur en ook kaarten en toeristische circuits. Maar de 'Fiets Welkom'-familie omvat ook musea, toeristische attracties, restaurants en brasseries die jezelf en je tweewieler graag ontvangen. Het label 'Fiets Welkom' staat synoniem voor diensten en uitrustingen die aangepast zijn voor fietsers in Wallonië. Meer info op visitwallonia.be/fietswelkom



Volg ons op

 [wallonie.ardennen](https://www.instagram.com/wallonie.ardennen)

 [Echte Ardennen en veel meer](#) (België)

 [Ardennen België Toerisme](#) (Nederland)

[#VisitWallonia](#)

© WBT - Denis Erroyan

VISITWallonia.be

Beleef Wallonië en de Ardennen

Een realisatie van Wallonië België Toerisme (WBT) vzw – Ondernemingsnummer 0888.366.085.

Grasmarkt 25-27 – 1000 Brussel (maatschappelijke zetel) / Avenue Comte de Smet de Nayer, 14 – 5000 Namur (exploitatiezetel).
Verantwoordelijke uitgever: Etienne Claude, Directeur-generaal van WBT • Coördinatie: S.Burgeon en K.Bronseleer in samenwerking met Hike Up en Railtrip.Travel • Concept en prepress : Lielens • Opgemaakt in november 2020 • Alle gegevens op deze brochure werden nauwgezet verzameld maar worden enkel ter informatie gepubliceerd. Deze brochure is in geen enkel geval contractueel en de uitgever kan nooit aansprakelijk worden gesteld. Alle onvrijwillige vergissingen en weglatingen of latere wijzigingen vallen buiten de aansprakelijkheid van Wallonië België Toerisme vzw. Overmatig gebruik van alcohol is nadelig voor de gezondheid. Geniet maar drink met mate.