VISITWallonia.be

Slow trip

à pied et en train

12 séjours sans voiture



La Wallonie

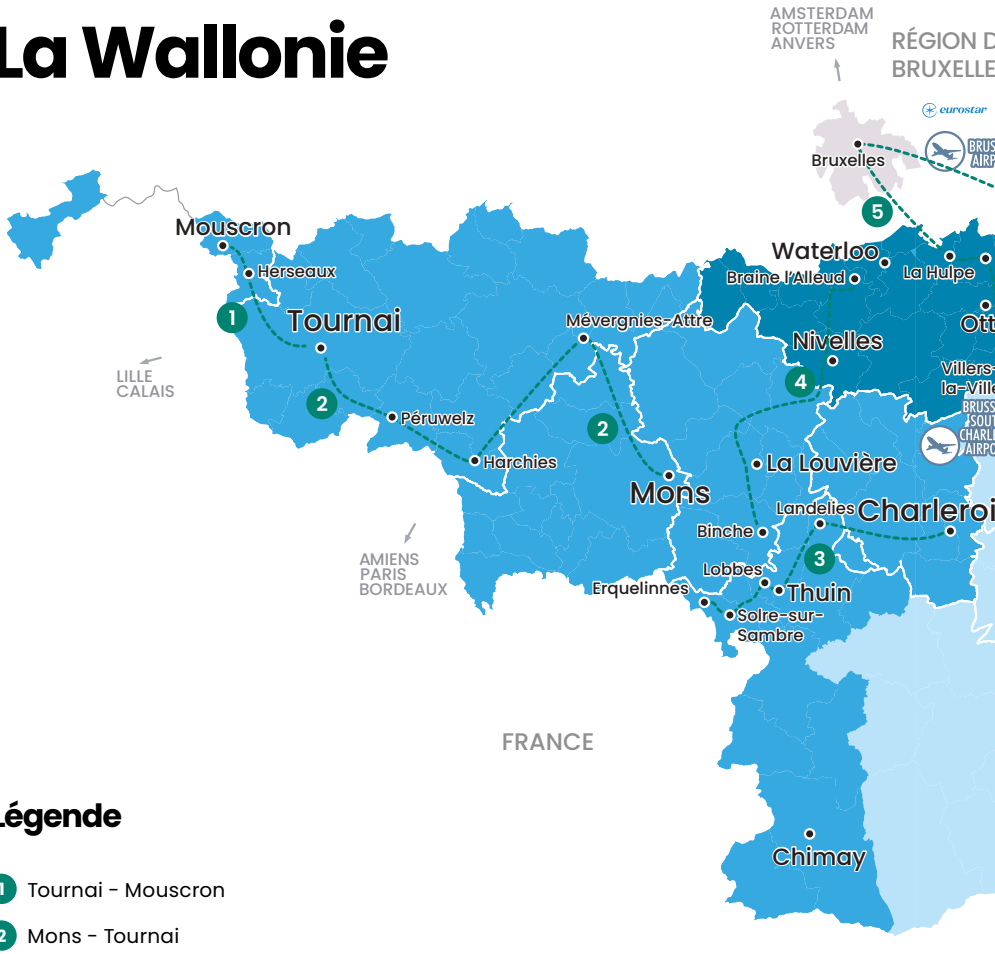

Légende

1. Tournai - Mouscron
2. Mons - Tournai
3. Charleroi - Erquelinnes
4. Bruxelles - Binche
5. Namur - Bruxelles
6. Bruxelles - Liège
7. Namur - Dinant
8. Namur - Marche
9. Marche - Liège
10. Eupen - Liège
11. Gouvy - Aywaille
12. Arlon - Libramont

Km	Kilométrage de la randonnée
●●○	Difficulté de la randonnée: facile – moyen – difficile
B	Gare
	Plus Beaux Villages de Wallonie
	Hébergements
	Restaurants

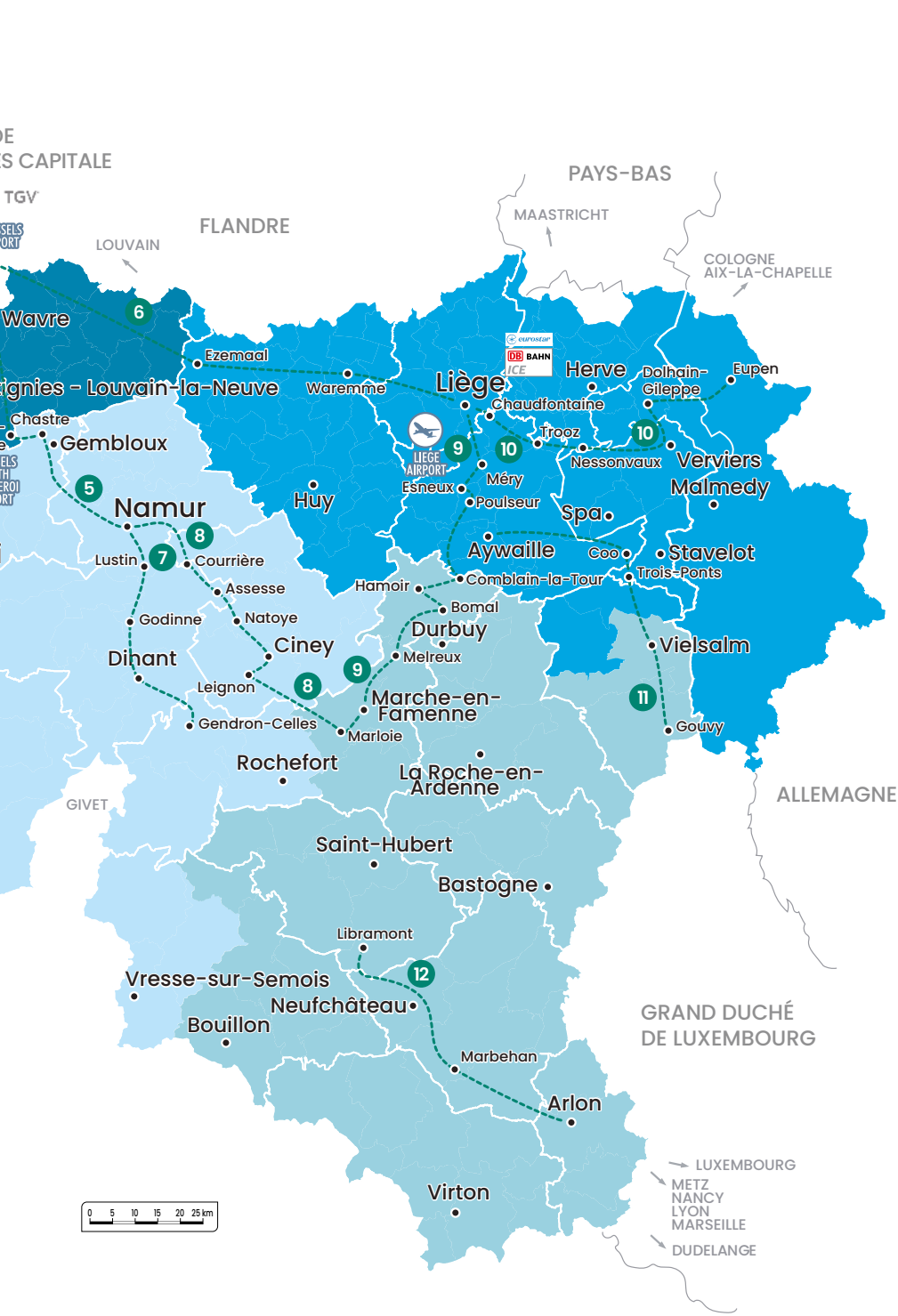
PAYS-BAS
MAASTRICHT
COLOGNE
AIX-LA-CHAPELLE
FLANDRE
LOUVAIN
TGV
Wavre
6
Ezemaal
Waremme
Liège
Herve
Dolhain-Gileppe
Eupen
Chaudfontaine
Trooz
10
Nessonvaux
Verviers
Malmedy
Spa
Stavelot
Trois-Ponts
Coo
Aywaille
Comblain-la-Tour
Hamoir
Bomal
Durbuy
Melreux
Vielsalm
Gouvy
11
LIEGE AIRPORT
9
Esneux
Méry
Poulseur
Huy
Chastre
Gembloux
5
Namur
8
Lustin
7
Courrière
Assesse
Godinne
Natoye
Ciney
Dinant
Leignon
8
9
Marche-en-Famenne
Gendron-Celles
Marloie
Rochefort
La Roche-en-Ardenne
GIVET
ALLEMAGNE
Saint-Hubert
Bastogne
Libramont
12
Vresse-sur-Semois
Neufchâteau
Bouillon
Marbehan
Arlon
GRAND DUCHÉ DE LUXEMBOURG
Virton
LUXEMBOURG
METZ
NANCY
LYON
MARSEILLE
DUDELANGE
0 5 10 15 20 25 km

Cap sur l'aventure
sans voiture !

Et si vous partiez à l'aventure sans tourner la clé de contact ? Ici, pas besoin de voiture pour tracer la route : juste une bonne paire de chaussures, un ticket de train et l'envie de vous laisser surprendre !

Imaginez : le vent frais au sommet d'un sentier, le craquement des feuilles sous vos pas, le parfum d'un sous-bois après la pluie, le goût fondant d'un fromage local… et ce petit village niché entre deux collines.

Nos itinéraires, c'est un peu comme une playlist chill : vous choisissez l'ambiance, vous modulez selon vos envies, et vous vous laissez porter. Chaque escapade commence à une gare et relie, étape après étape, hébergements éco-responsables, pauses gourmandes et la promesse de respirer un peu plus fort… un peu plus vrai, tout en restant proche du réseau ferroviaire.

Et si le train a un peu de retard ? Tant mieux : ça fait une excuse parfaite pour rallonger la pause café. Après tout, les aléas du rail, c'est aussi ça, le charme du slow tourisme !

Alors, prêts à voyager autrement ? Laissez-vous guider par nos itinéraires et vivez la Wallonie à votre rythme.





© WBT - Maxime Collin

Sommaire

1 Tournai - Mouscron ..... p. 8
2 Mons - Tournai ..... p. 12
3 Charleroi - Erquelinnes ..... p. 16
4 Bruxelles - Binche ..... p. 20
5 Namur - Bruxelles ..... p. 24
6 Bruxelles - Liège ..... p. 28
7 Namur - Dinant ..... p. 34
8 Namur - Marche ..... p. 38
9 Marche - Liège ..... p. 42
10 Eupen - Liège ..... p. 46
11 Gouvy - Aywaille ..... p. 50
12 Arlon - Libramont ..... p. 54

En collaboration avec :

Railtrip travel & Hike up

Une réalisation de VISITWallonia (Wallonie Belgique Tourisme ASBL) - numéro d'entreprise 0888.366.085.

Rue du Marché aux Herbes, 25-27 – 1000 Bruxelles (siège social) • Editeur responsable: Etienne Claude, Directeur Général de WBT • Coordination: Tina Chen en partenariat avec Hike Up • Cartographie: Railtrip.travel • Sources de données: fond de carte et données d'OpenStreetMap et de la Fondation OpenStreetMap • Conception et prépresse: Lielens • Photos de couverture: © WBT - Maxime Collin • Toutes les informations de cette édition ont été rassemblées avec le maximum de précautions et sont publiées à titre indicatif. Cette édition n'est en aucun cas contractuelle et ne peut engager la responsabilité de l'éditeur. Toutes erreurs, omissions involontaires ou modifications ultérieures ne pourraient engager la responsabilité de VISITWallonia (Wallonie Belgique Tourisme ASBL). Imprimé en 2025. Numéro de dépôt: D/2026/9186/01



© WBT – Hike UP/RailtripTravel

À pied et en train profitez à fond!



Nos conseils pour voyager plus facilement

- Pour profiter pleinement de l'itinéraire en mode slow, nous vous recommandons de prévoir **entre 12 et 25 km par jour**, soit environ 3 à 6 heures de marche quotidienne.

- Consultez les **horaires et tarifs de train** sur le site **www.belgiantrain.be** ou via **l'application SNCB**. Achetez vos billets en ligne, aux guichets ou aux automates.

- Choisissez des logements qui disposent de draps de lit et de bain et vous proposent une solution pour le petit-déjeuner (sur place, livraison de panier, boulangerie à proximité…), cela vous permettra de **voyager léger**.

- Assurez-vous que vous pourrez vous restaurer là où vous dormez ou à proximité immédiate. Après une journée de randonnée à pied, vous n'aurez pas nécessairement envie de vous remettre en route pour le repas du soir !

© CGT - Arnaud Siquet

3 jours

De la Cité aux Cinq Clochers à la Cité des Hurlus

De la majestueuse cathédrale de Tournai aux rives de l'Escaut, l'histoire se lit à chaque pas. Entre panoramas depuis le Mont-Saint-Aubert, châteaux élégants et traditions singulières comme la fête des Hurlus à Mouscron, cette escapade en Wallonie picarde mêle patrimoine, légendes et charme intemporel.



À découvrir sur votre parcours

Cathédrale de Tournai

Inscrite au patrimoine mondial de l'UNESCO et au Patrimoine majeur de Wallonie, cette cathédrale médiévale impressionne par ses cinq clochers, sa rosace et son chœur gothique de 58 mètres, mêlant harmonieusement roman et gothique.

Place de l'Evêché
7500 Tournai
www.visittournai.be

Grand-Place et Ancienne Halle aux Draps

Avec ses maisons authentiques et sa Halle aux Draps, ce quartier historique séduit par son atmosphère d'antan. Aux beaux jours, terrasses animées, jeux d'eau et carillon en font un lieu vivant et convivial.

Grand'Place
7500 Tournai
www.visittournai.be

Domaine et Château de Bourgogne

Au cœur d'Estaimbourg, ce parc de 14 ha est un spot nature et loisirs incontournable: étang, animaux, mini-golf, labyrinthe, aire de jeux, pétanque… L'été, le lieu s'anime avec concerts et événements conviviaux pour tous.

Place de Bourgogne 1
7730 Estaimpuis
www.visitwapi.be

Centre Marcel Marlier

Aménagé dans le Château des Comtes de Mouscron du XVe siècle, le musée propose une immersion dans l'univers de Marcel Marlier. Redécouvrez les bandes dessinées Martine à travers une balade interactive qui replonge petits et grands en enfance.

Avenue des Seigneurs de Mouscron 1
7700 Mouscron
www.centremarcelmarlier.be


Tournai

© WBT – Henning Angerer


Estaimpuis

© visitwapi.be


Mouscron

© Anne-Catherine – AMBLOT C.M.M.

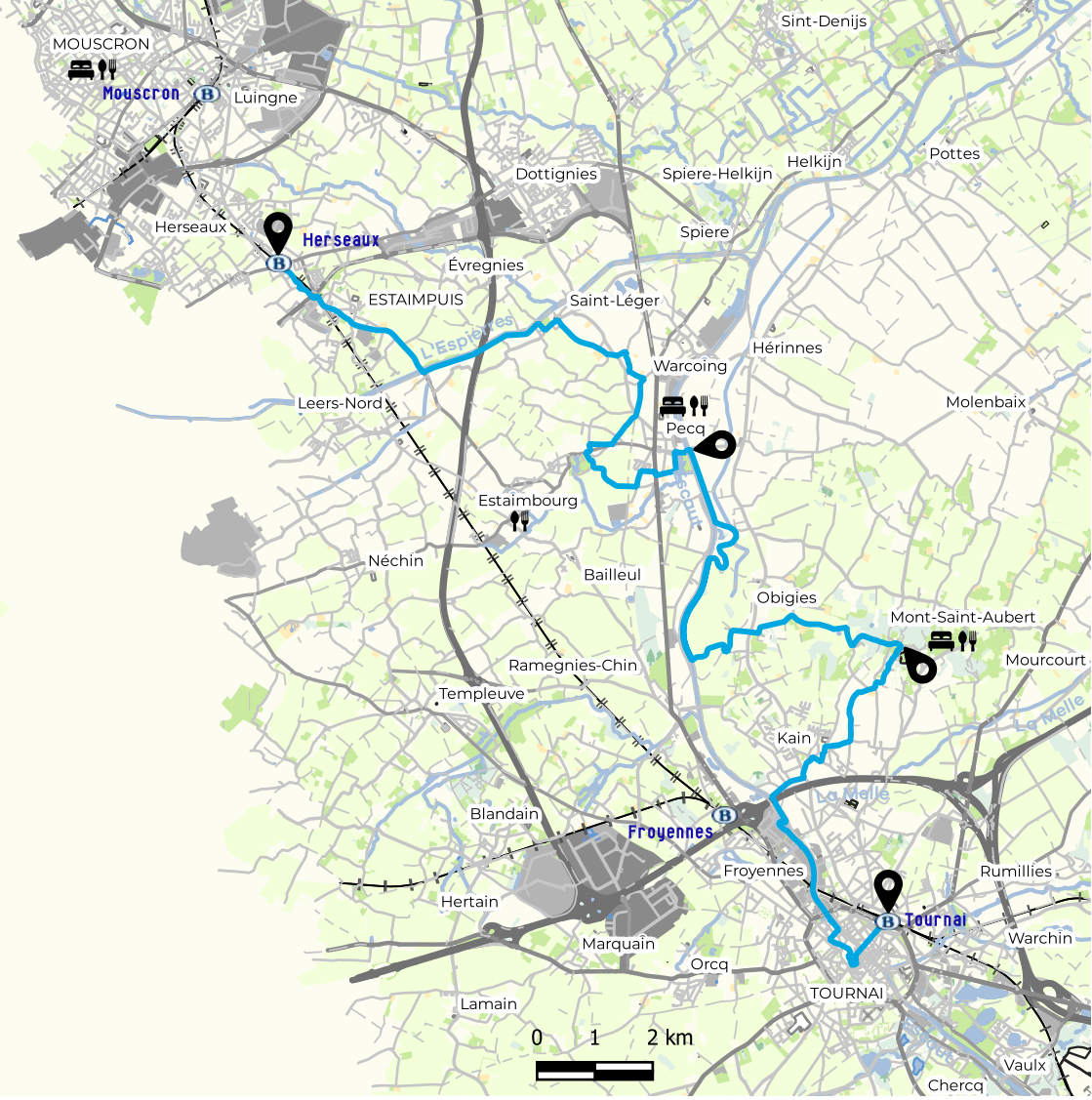

Km **Distance**
35,5 km

Difficulté
Intermédiaire

Dénivelé positif
65 m

Départ
Gare de Tournai

Arrivée
Gare de Mouscron

Gare intermédiaire
1

Téléchargez l'itinéraire

Vous y trouverez le tracé gpx, les hébergements et les points d'intérêt sur votre parcours.

Étapes

1 Tournai – Mont-Saint-Aubert

Distance : 9 km
Durée de marche : 2h15
Départ : Gare de Tournai
Gare intermédiaire : Aucune
Arrivée : Mont-Saint-Aubert

2 Mont-Saint-Aubert – Pecq

Distance : 16 km
Durée de marche : 4h
Départ : Mont-Saint-Aubert
Gare intermédiaire : Aucune
Arrivée : Rue de Lannoy à Pecq

3 Pecq – Herseaux

Distance : 10,5 km
Durée de marche : 2h40
Départ : Rue de Lannoy à Pecq
Gare intermédiaire : Aucune
Arrivée : Gare d'Herseaux

4 Herseaux – Mouscron

Prenez le train d'Herseaux jusque Mouscron.

Durée de trajet : Environ 5 min
Fréquence : 2 trains par heure la semaine
1 train par heure le week-end


Tournai

© Coralie Cardon - VisitTournai

Dénivelé

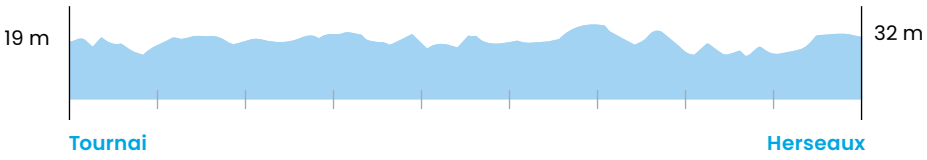

© WBT - Bruno D'Alimonte

4 jours

Entre la Cité du Doudou et de Clovis

Mons a plus d'un tour dans son sac : musées inspirants, folklore du Doudou, beffroi classé à l'UNESCO… et même Van Gogh y est venu chercher l'inspiration ! Plus loin, Tournai déploie ses trésors : sa cathédrale et son beffroi inscrits à l'UNESCO, son histoire millénaire et son ambiance festive portée par carnavals et géants.

Mons ***Mévergnies-Attre*** ***Harchies*** ***Peruwelz*** ***Tournai***

À découvrir sur votre parcours

Beffroi de Mons

Unique beffroi baroque de Belgique, cet édifice du XVIIe siècle culmine à 87 m. Surnommé « El catiau », il abrite un centre d'interprétation et offre depuis son sommet une vue imprenable sur la ville.

Parc du Château • 7000 Mons
www.beffroi.mons.be

Château de Belœil

Implanté depuis 8 siècles au milieu de ses douves, le château s'élève au sein d'un vaste parc, formant un magnifique ensemble. Un petit train permet aux visiteurs de le découvrir et de traverser les beaux jardins à la française.

Rue du Château 11 • 7970 Belœil
www.chateaudebeloeil.com

Musée du doudou

Situé dans le Jardin du Mayeur, le musée plonge les visiteurs au cœur de la célèbre Ducasse, inscrite au patrimoine immatériel de l'UNESCO. Costumes, objets, vidéos et mises en scène interactives retracent l'histoire et la magie du combat légendaire de Saint-Georges et du dragon.

Grand'Place • 7000 Mons
www.museedudoudou.mons.be

Beffroi de Tournai

Classé au patrimoine mondial de l'UNESCO, ce monument du XIIe siècle, haut de 72 m, domine la Grand-Place. Gravissez ses 257 marches pour profiter d'un panorama unique sur la ville et ses alentours.

Vieux Marché aux Poteries • 7500 Tournai
www.visittournai.be









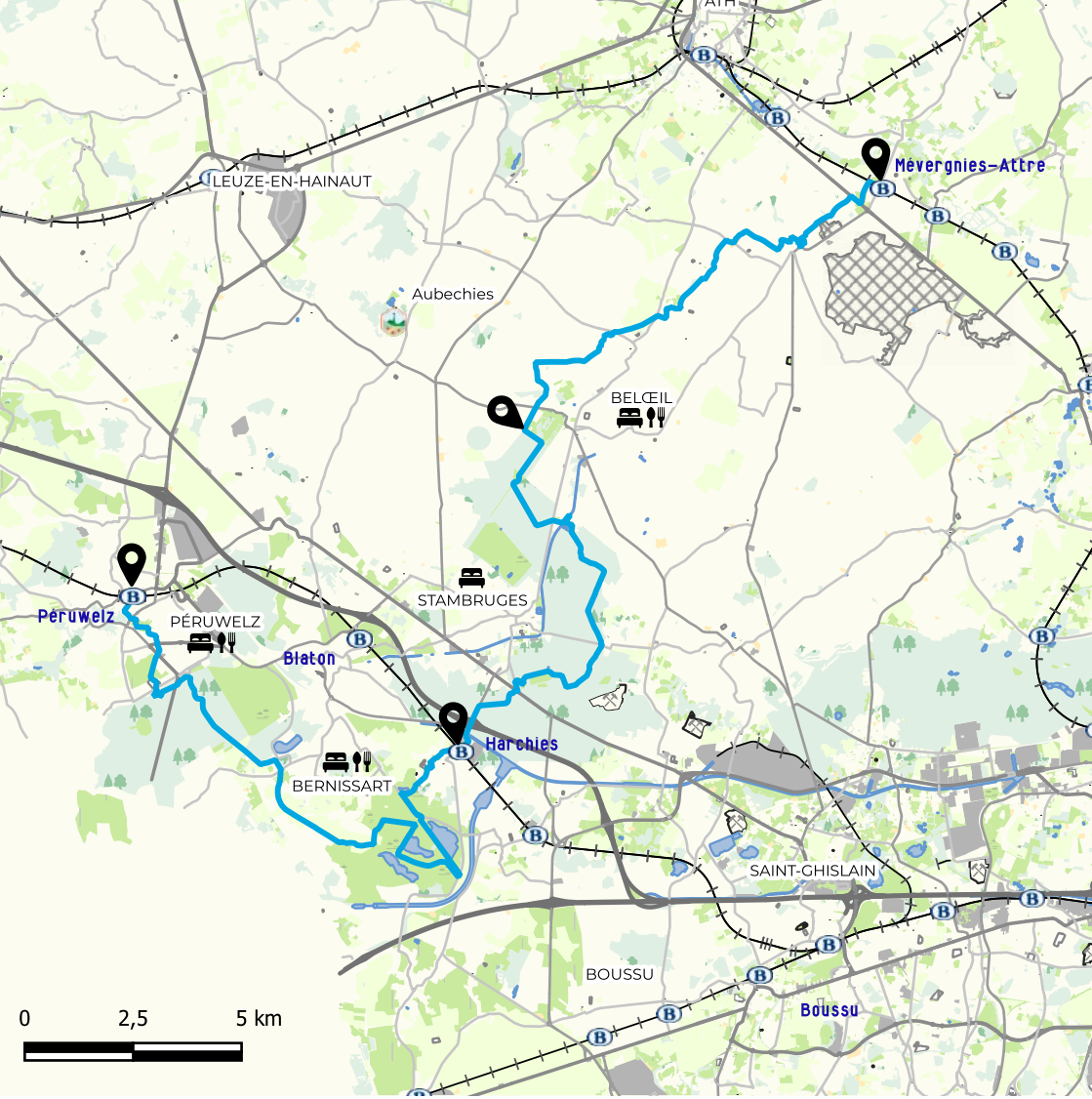

Distance
46 km

Difficulté
Intermédiaire

Dénivelé positif
102 m

Départ
Gare de Mons

Arrivée
Gare de Tournai

Gares intermédiaires
3

Téléchargez l'itinéraire

Vous y trouverez le tracé gpx, les hébergements et les points d'intérêt sur votre parcours.

Étapes

1 Mons – Mévergnies-Attre

Prenez le train de Mons jusque Mévergnies-Attre.
Durée de trajet : Environ 25 min
Fréquence : 2 trains par heure la semaine • 1 train par heure le week-end

2 Mévergnies-Attre – Belœil

Distance : 14 km
Durée de marche : 3h30
Départ : Gare de Mévergnies-Attre
Gare intermédiaire : Aucune
Arrivée : Chemin du Major à Belœil

3 Belœil – Bernissart

Distance : 23,5 km
Durée de marche : 5h45
Départ : Chemin du Major à Belœil
Gare intermédiaire : Gare d'Harchies
Arrivée : Rue du Marais à Bernissart

4 Bernissart – Peruwelz

Distance : 8 km
Durée de marche : 2h
Départ : Rue du Marais à Bernissart
Gare intermédiaire : Aucune
Arrivée : Gare de Peruwelz

5 Peruwelz – Tournai

Prenez le train de Peruwelz jusque Tournai.
Durée de trajet : Environ 15 min
Fréquence : 1 train par heure

Dénivelé

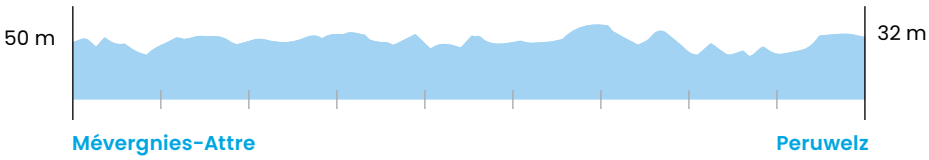

© WBT - Bruno D'Alimonte

3 jours

Patrimoine médiéval et industriel en Haute-Sambre

De Charleroi à Erquelinnes, la vallée de la Sambre joue la carte du renouveau. Street art XXL, musées et terrils réinventés donnent à Charleroi un style urbain unique. Plus loin, Thuin charme avec son beffroi, classé à l'UNESCO, et ses jardins suspendus façon spot secret, avant de filer vers Lobbes et Erquelinnes, plus intimistes.



Charleroi — *Landelies* — *Thuin* — *Lobbes* — *Labuissière* — *Solre-sur-Sambre* — *Erquelinnes-Village* — *Erquelinnes*

À découvrir sur votre parcours

Charleroi Adventure City Safari

Un regard décalé et atypique sur la ville ! Entre parcours aventure, jeux et défis interactifs. Idéal pour petits et grands, ce site combine sensations, découvertes et moments conviviaux en plein air.

www.charleroiadventure.com

Parcours Street Art

Cette balade de 3 km, au départ de la gare, vous mène parmi les ruines de l'ère industrielle du Pays de Charleroi. Ce parcours urbain « underground » offre l'opportunité d'admirer les œuvres de centaines de graffeurs et peintres.

www.cm-tourisme.be

Abbaye d'Aulne

Située au bord de la Sambre, l'abbaye dévoile les impressionnantes ruines d'un ancien monastère cistercien fondé au VIIe siècle. Classé au patrimoine exceptionnel de Wallonie, le site invite à une balade hors du temps entre vestiges gothiques, jardins et nature environnante.

Rue Emile Vandervelde 290 • 6534 Gozée
www.abbayedaulne.be

Jardins suspendus

À Thuin, les jardins suspendus s'étagent en terrasses le long des remparts, offrant un panorama unique sur la vallée de la Sambre. Entre vignes, potagers et plantes aromatiques, ce site allie charme historique et promenade bucolique.

Office du Tourisme de Thuin
Place Albert 1er • 6530 Thuin
www.tourismethuin.be


Thuin
© WBT - Sébastien Roberty


Charleroi
© WBT - Bruno D'Alimonte


Gozée
© WBT - Arthurs H

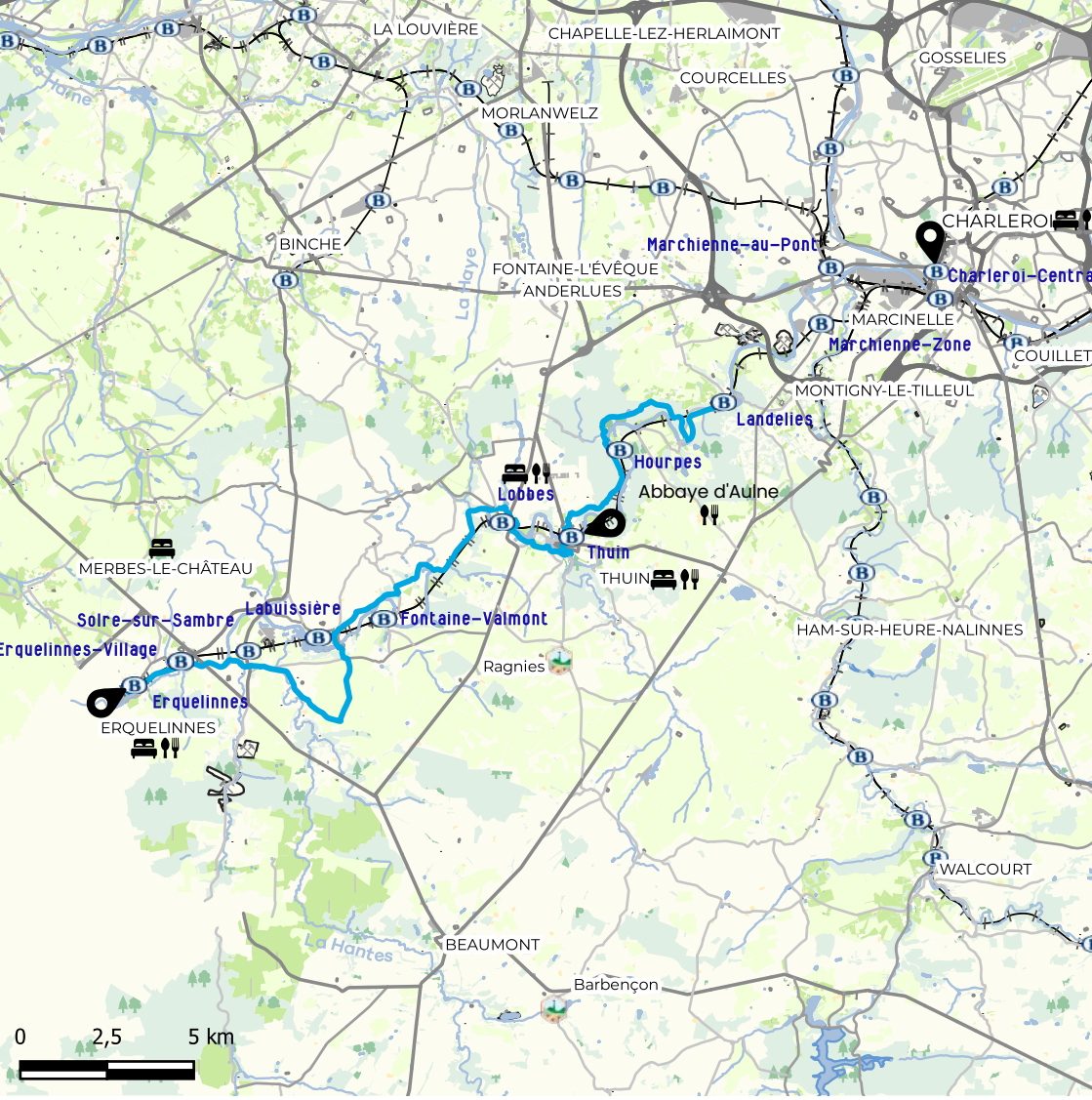

Distance
33 km

Difficulté
Intermédiaire

Dénivelé positif
267 m

Départ
Gare de Charleroi-Central

Arrivée
Gare d'Erquelinnes

Gares intermédiaires
6

Téléchargez l'itinéraire

Vous y trouverez le tracé gpx, les hébergements et les points d'intérêt sur votre parcours.

Étapes

1 Charleroi - Landelies

Prenez le train de Charleroi-Central jusque Landelies.
Durée de trajet : Environ 10 min
Fréquence : 1 train par heure la semaine • 1 train toutes les 2 heures le week-end

2 Landelies – Thuin

Distance : 10,5 km
Durée de marche : 2h40
Départ : Gare de Landelies
Gare intermédiaire : Aucune
Arrivée : Gare de Thuin

3 Thuin – Erquelinnes

Distance : 22,5 km
Durée de marche : 5h40
Départ : Gare de Thuin
Gares intermédiaires : Gares de Lobbes, Labuissière, Solre-sur-Sambre et Erquelinnes-Village
Arrivée : Gare d'Erquelinnes


Charleroi

© WBT – Bruno D'Almonte

Dénivelé

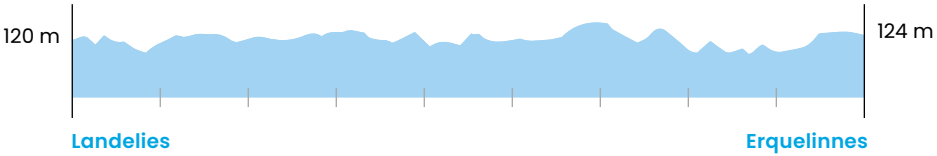

© MTBW

3 jours

De la Bataille de Waterloo aux patrimoines de l'UNESCO

De Waterloo à Binche, embarquez pour un voyage au cœur de l'histoire et des traditions. Des champs de bataille de Napoléon à la collégiale de Nivelles, en passant par les ascenseurs à bateaux du Canal du Centre, chaque halte a son charme. Et à Binche, place à la fête : le Gille vous attend !

Bruxelles ***Braine-l'Alleud*** ***Binche***

À découvrir sur votre parcours

Domaine de la bataille de Waterloo

Le Domaine de la bataille de Waterloo est à la fois un monument de commémoration et un musée historique. Il plonge les visiteurs au cœur de la bataille de 1815 grâce à un parcours immersif : maquette géante, mannequins en uniforme d'époque, film 4D, le Panorma…

Route du Lion 1815
1420 Braine-l'Alleud
www.waterloo1815.be

Collégiale Sainte-Gertrude

Édifice romain ottonien majeur du XIe siècle à Nivelles, cette collégiale emblématique de style roman est l'une des plus grandes églises romanes au monde. À découvrir : crypte, sous sol archéologique, cloître et l'automate « Djan Djan », jadis offert par Charles le Téméraire.

Grand'Place
1400 Nivelles
www.tourisme-nivelles.be

Ascenseur Funiculaire de Strépy-Thieu

Véritable prouesse d'ingénierie, cet ascenseur funiculaire élève les bateaux à 73 mètres sur le Canal du Centre. Depuis son belvédère, admirez le panorama et découvrez l'exposition interactive sur l'histoire et l'avenir des voies navigables en Belgique.

Rue Raymond Cordier 50
7070 Thieu
www.canalducentre.be

Musée du Carnaval et du Masque (MUMASK)

Ce musée plonge les visiteurs dans l'univers des masques et carnavals du monde, avec un focus sur le Carnaval de Binche, patrimoine immatériel de l'UNESCO, à travers masques, costumes et expositions interactives pour tous les âges.

Rue Saint-Moustier 10
7130 Binche
www.mumask.be


Binche
© WBT - Arthur SH


Thieu
© WBT - Henning Angerer


Braine-l'Alleud
© Domaine Bataille de Waterloo

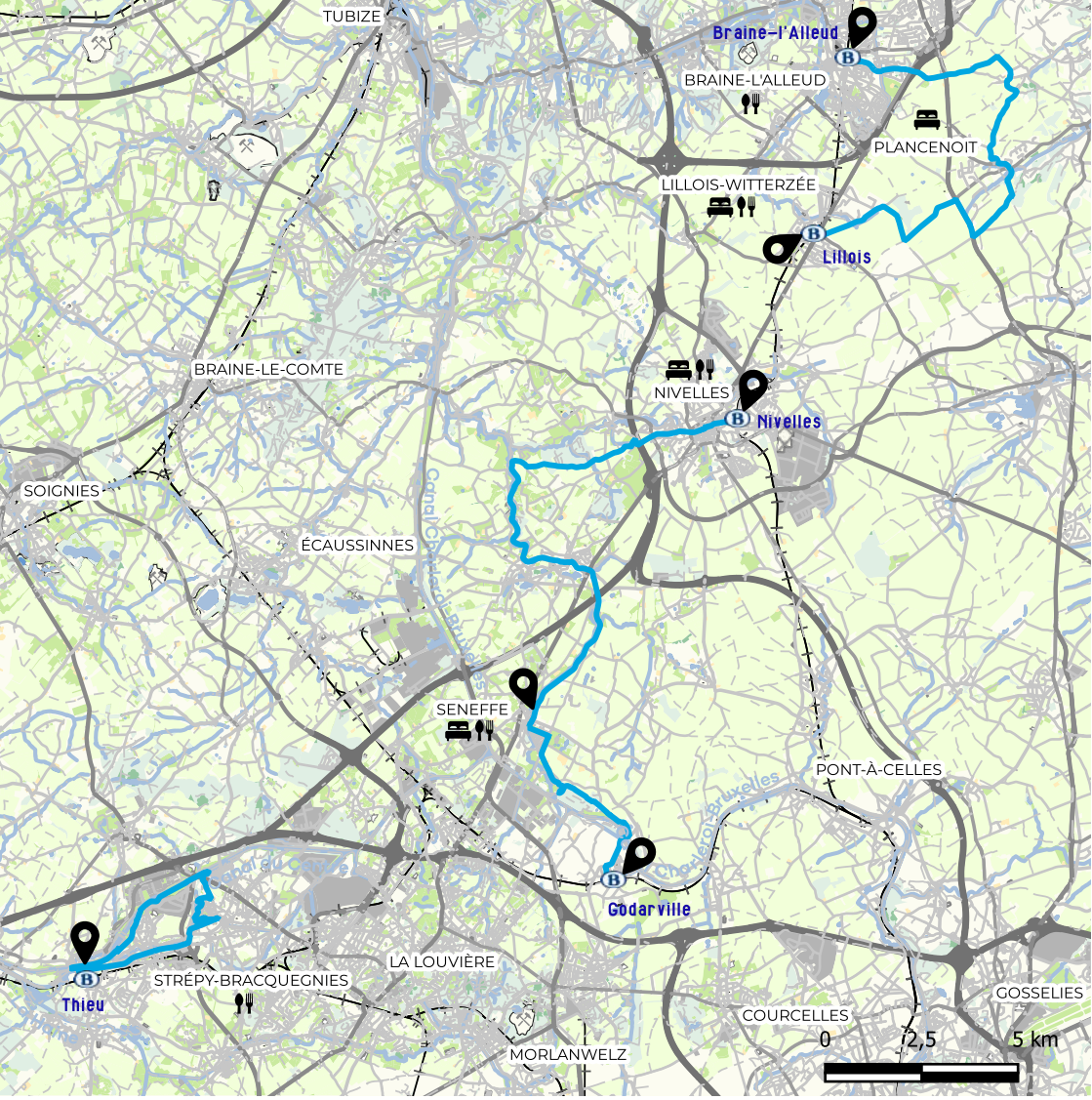

Km **Distance**
52,5 km

Difficulté
Intermédiaire

Dénivelé positif
478 m

Départ
Gare de Bruxelles

Arrivée
Gare de Binche

Gare intermédiaire
1

Téléchargez l'itinéraire

Vous y trouverez le tracé gpx, les hébergements et les points d'intérêt sur votre parcours.

Étapes

1 Bruxelles – Braine-l'Alleud

Prenez le train de Bruxelles-Central jusque Braine-l'Alleud.
Durée de trajet : Entre 20 et 35 min
Fréquence : 4 trains par heure la semaine • 3 trains par heure le week-end

2 Braine-l'Alleud – Lillois

Distance : 16,8 km
Durée de marche : 4h15
Départ : Gare de Braine-l'Alleud
Gare intermédiaire : Aucune
Arrivée : Gare de Lillois

3 Lillois – Nivelles

Prenez le train de Lillois jusque Nivelles.
Durée de trajet : Environ 7 min
Fréquence : 4 trains par heure la semaine • 3 trains par heure le week-end

4 Nivelles – Seneffe

Distance : 17 km
Durée de marche : 4h15
Départ : Gare de Nivelles
Gare intermédiaire : Aucune
Arrivée : Château de Seneffe

5 Seneffe – Godarville

Distance : 5,8 km
Durée de marche : 1h30
Départ : Château de Seneffe
Gare intermédiaire : Aucune
Arrivée : Gare de Godarville

6 Godarville – Thieu

Prenez le train de Godarville jusque Thieu.
Durée de trajet : Entre 32 min et 1h48
Fréquence : 1 train par heure la semaine • 1 train toutes les deux heures le week-end

7 Thieu – Canal du Centre – Thieu

Distance : 5,8 km
Durée de marche : 1h30
Départ : Gare de Thieu
Gare intermédiaire : Aucune
Arrivée : Gare de Thieu

8 Thieu – Binche

Prenez le train de Thieu jusque Binche.
Durée de trajet : Entre 31 et 54 min
Fréquence : 1 train par heure la semaine • 2 trains toutes les deux heures le week-end

Dénivelé

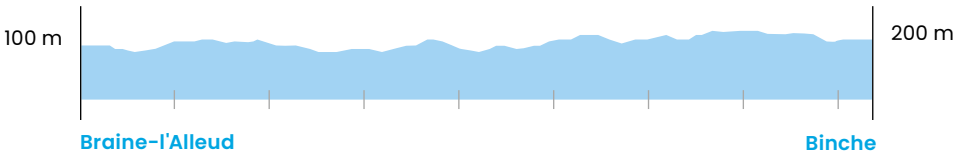

© WBT - Benjamin Potie

3 jours

Parcours d'artistes de Namur au Brabant wallon



Entre poésie, dessin et lumière, ce parcours culturel vous emmène sur les traces de Rops, Hergé et Folon. De Namur à La Hulpe, en passant par l'Abbaye de Villers et Louvain-la-Neuve, chaque étape révèle un lien fort entre lieux inspirants et artistes d'exception.

Namur — ***Chastre*** — ***Villers-la-Ville*** — ***La Roche*** — ***Wavre*** — ***La Hulpe*** — ***Bruxelles***

À découvrir sur votre parcours

Musée Félicien Rops

Au cœur du quartier du Vieux Namur, le Musée provincial Félicien Rops vous présente tous les aspects de l'œuvre de cet artiste belge du XIXe siècle.

Rue Fumal 12
5000 Namur
www.museerops.be

Abbaye de Villers

Fondée en 1146, cette abbaye est l'un des témoignages les plus remarquables de la vie monastique cistercienne. Ses ruines révèlent un mélange de styles architecturaux, et elle est reconnue comme l'un des joyaux du patrimoine architectural européen.

Rue de l'Abbaye 55
1495 Villers-la-Ville
www.villers.be

Musée Hergé

Sur trois niveaux, huit salles explorent l'univers d'Hergé : dessins originaux, maquettes, objets, films et expériences visuelles. Le musée propose aussi des expos temporaires et événements autour de Tintin, Milou et la bande dessinée.

Rue du Labrador 26
1348 Ottignies-Louvain-la-Neuve
www.museeherge.com

Fondation Folon

À La Hulpe, le Domaine Solvay abrite une partie de la forêt de Soignes et le Château du XIXe siècle. Située dans la ferme du château, la Fondation Folon présente 500 œuvres de l'artiste à travers 15 salles d'exposition.

Chaussée de Bruxelles 111
1310 La Hulpe
www.fondationfolon.be


Villers-la-Ville

© WBT – Bons Baisers d'Aurélie


Ottignies-Louvain-la-Neuve

© Atelier Christian de Portzamparc – © Hergé / Moulinsart 2021 © MTBW


La Hulpe

© Xavier Jansens et Fondation Folon, ADAGP, Paris, 2024

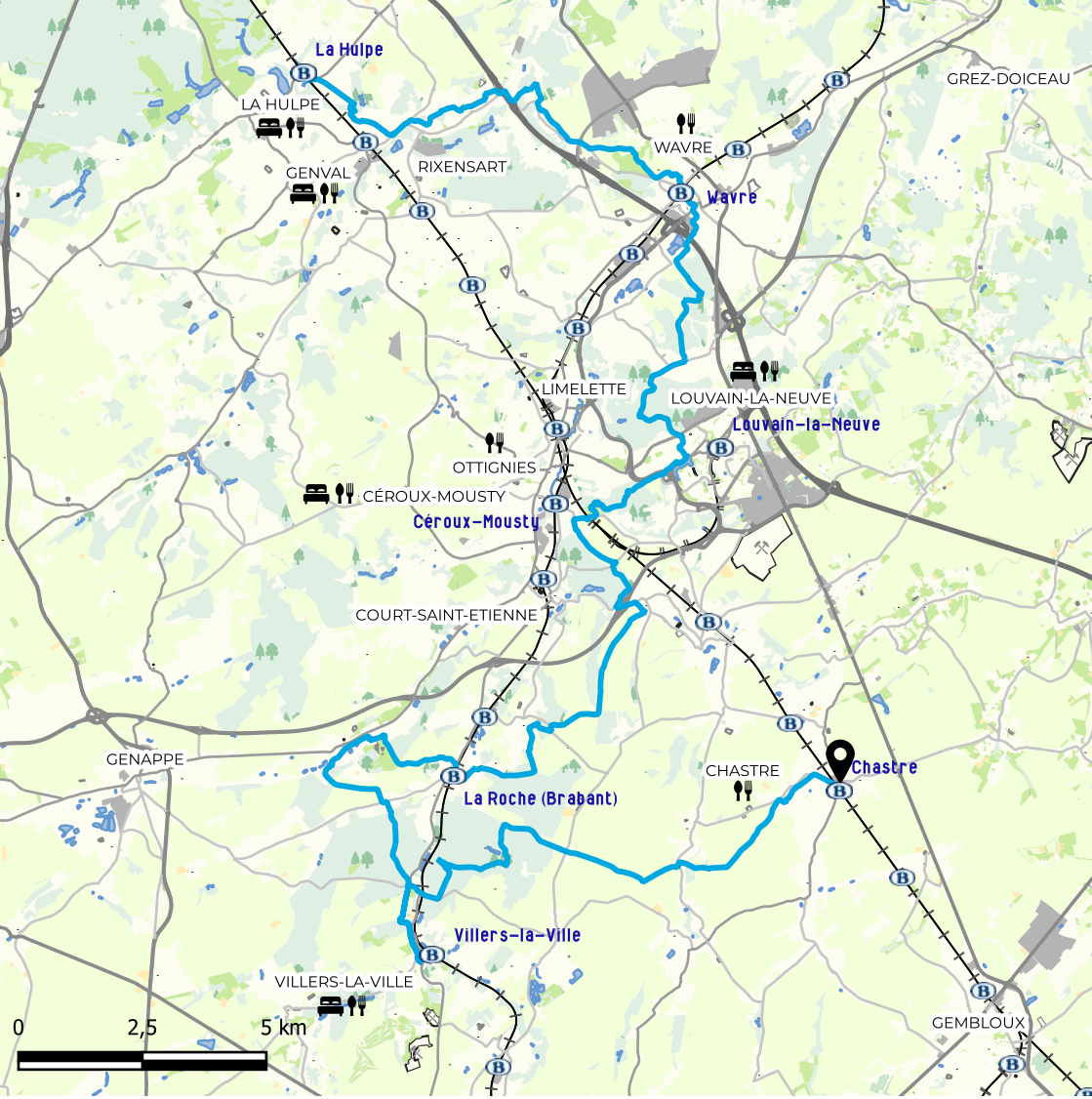

Km **Distance**
57 km

Difficulté
Difficile

Dénivelé positif
923 m

Départ
Gare de Namur

Arrivée
Gare de Bruxelles-Nord

Gares intermédiaires
5

Téléchargez l'itinéraire

Vous y trouverez le tracé gpx, les hébergements et les points d'intérêt sur votre parcours.

Étapes

1 Namur – Chastre

Prenez le train de Namur jusque Chastre.
Durée de trajet : Entre 25 et 45 min
Fréquence : 3 trains par heure la semaine • 2 trains toutes les 2 heures le week-end

2 Chastre – Villers-la-Ville

Distance : 14,5 km
Durée de marche : 3h40
Départ : Gare de Chastre
Gare intermédiaire : Aucune
Arrivée : Gare de Villers-la-Ville

3 Villers-la-Ville – Louvain-la-Neuve

Distance : 23 km
Durée de marche : 5h45
Départ : Gare de Villers-la-Ville
Gare intermédiaire : Gare de La Roche
Arrivée : Lac de Louvain-la-Neuve

4 Louvain-la-Neuve – La Hulpe

Distance : 19,5 km
Durée de marche : 4h50
Départ : Lac de Louvain-la-Neuve
Gare intermédiaire : Gare de Wavre
Arrivée : Gare de la Hulpe

5 La Hulpe – Bruxelles

Prenez le train de La Hulpe jusque Bruxelles-Nord.
Durée de trajet : Environ 30 min
Fréquence : 2 trains par heure la semaine • 1 train par heure le week-end

Dénivelé

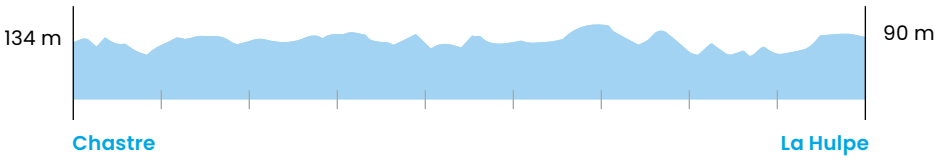

© Ju on the road

2 jours

Escapade en Hesbaye

Cap sur la Hesbaye, ce vaste plateau surnommé le « grenier à blé de la Belgique », où champs colorés et horizons infinis créent un décor unique. Entre le château d'Hélécine et son parc animé, les villages au charme médiéval, les fermes en carré monumentales et la vallée du Geer, l'escapade mêle authenticité et douceur champêtre.

Bruxelles — ***Ezemaal*** — ***Waremme*** — ***Liège***

À découvrir sur votre parcours

Domaine Provincial du Château d'Hélécine

Ce château néoclassique du XVIIIe siècle s'ouvre sur un parc gratuit de 40 ha. Étangs, faune, flore, mini-golf et aire de jeux offrent une escapade familiale alliant détente et loisirs.

Rue Armand Dewolf 2 • 1357 Hélécine
www.chateaudhelecine.be

Réserve Naturelle du Haut-Geer

Située non loin de Waremme, cette réserve est un petit paradis pour les oiseaux de Hesbaye. Formée d'anciens bassins de décantation, elle constitue l'un des plus beaux sites d'observation ornithologique de la Wallonie.

Rue d'Omal • 4250 Geer
www.natagora.be

Hexapoda

Seul musée wallon dédié aux insectes, cet insectarium propose une visite ludique et scientifique du monde des petites bêtes. Le parcours se prolonge dans un jardin fleuri de 2 500 m², une serre à papillons et des sentiers écologiques sur 17 hectares.

Rue de Grand-Axhe 45 • 4300 Waremme
www.hexapoda.be

Coteaux de la Citadelle

Au cœur de Liège, ces coteaux offrent une véritable parenthèse nature en ville ! Faune et flore, calme et détente surprennent le promeneur en zone urbaine.

Sentier des Aubépines • 4000 Liège
www.visitezliege.be

Hélécine



© WBT - Bons Baisers d'Aurélie

Geer



© Hexapoda

Liège



© WBT - Denis Erroyaux

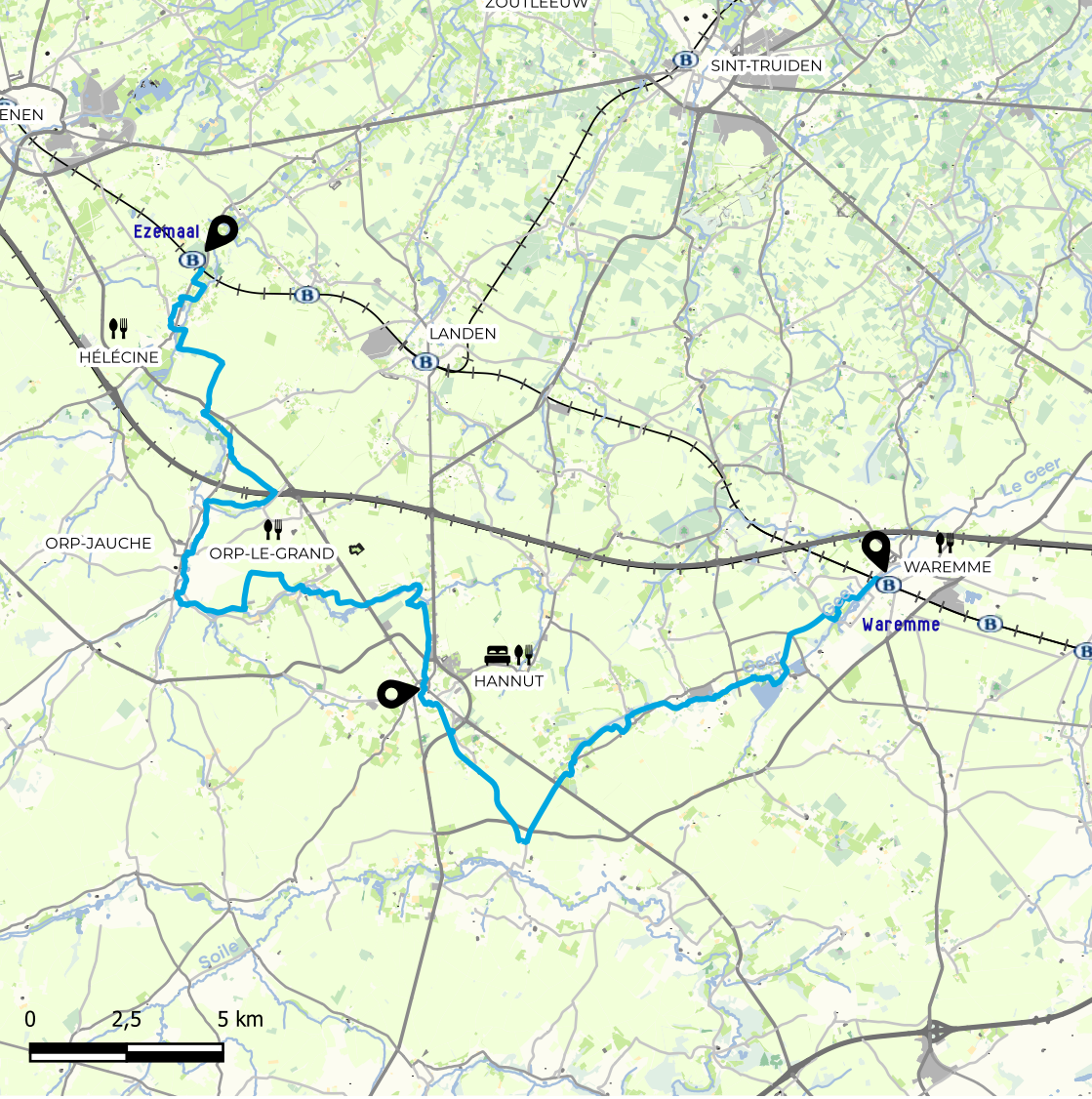

Distance
47 km

Difficulté
Intermédiaire

Dénivelé positif
124 m

Départ
Gare de Bruxelles-Nord

Arrivée
Gare de Liège-Guillemins

Gares intermédiaires
2

Téléchargez l'itinéraire

Vous y trouverez le tracé gpx, les hébergements et les points d'intérêt sur votre parcours.

Étapes

1 Bruxelles – Ezemaal

Prenez le train de Bruxelles-Nord jusqu'Ezemaal.
Durée de trajet : Environ 1h
Fréquence : 2 trains par heure la semaine • 1 train par heure le week-end

2 Ezemaal – Hannut

Distance : 26 km
Durée de marche : 6h30
Départ : Gare d'Ezemaal
Gare intermédiaire : Aucune
Arrivée : Rue d'Avernas à Hannut

3 Hannut – Waremme

Distance : 21 km
Durée de marche : 5h15
Départ : Rue d'Avernas à Hannut
Gare intermédiaire : Aucune
Arrivée : Gare de Waremme

4 Waremme – Liège

Prenez le train de Waremme jusque Liège-Guillemins.
Durée de trajet : Entre 20 et 35 min
Fréquence : 2 trains par heure la semaine • 1 train par heure le week-end


Liège
© WBT - Denis Erroyaux

Dénivelé

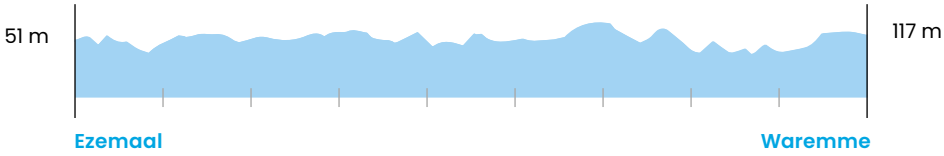

BUCKET LIST du Slowtrip

Parce qu'en Wallonie, on voyage mieux quand on prend le temps...

Et si vous transformiez votre itinérance en petit jeu ?
Cochez les cases au fil de votre aventure.
Pas de chrono, pas de record à battre, juste le plaisir
de prendre le temps et de sourire à l'imprévu !

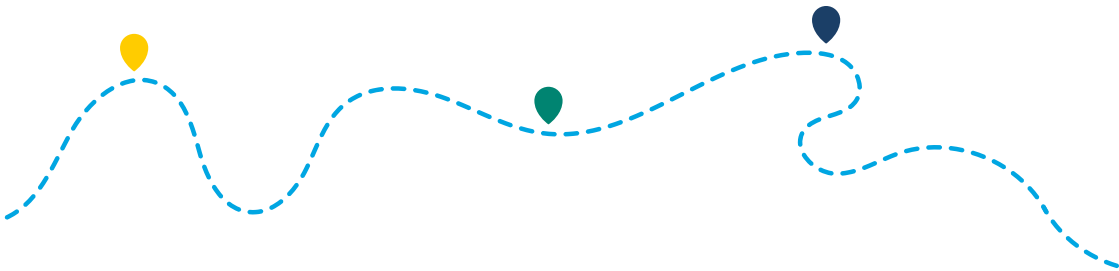

Avez-vous...

Écouté le vent dans les arbres	Découvert un(e) mot/ expression wallon(ne)	Croisé une vache paisible et lui avez dit bonjour
Dit bonjour à un randonneur sans le connaître	Goûté un fromage ou une bière que vous ne connaissiez pas	Raté un train... et attendu le prochain sans vous énerver
Trouvé un chouette lieu de pique-nique	Pris le temps d'un détour "pour voir ce qu'il y avait là-bas"	Visité un patrimoine wallon

© Maxime Flagothier - Ville de Liège

4 jours

Merveilleuse vallée de la Meuse

Suivez le fil de la Meuse et laissez-vous surprendre. Namur vous accueille avec ses ruelles pleines de charme, sa Citadelle majestueuse et son cœur vibrant. En descendant vers Dinant, les paysages se font grandioses, entre châteaux, falaises et légendes. Une parenthèse entre histoire et nature, à savourer sans se presser.



À découvrir sur votre parcours

Namur

Flânez dans les ruelles piétonnes de ses vieux quartiers, entre beffroi et cathédrale Saint-Aubain. Envie de découvrir la ville de manière originale ? Testez le pousse-pousse ou La Namourette !

Office du Tourisme
Rue du Pont 21 • 5000 Namur
www.namurtourisme.be

Jardins d'Annevoie

Classés au Patrimoine majeur de Wallonie, ces jardins du XVIIIe mêlent styles français, anglais et italien, offrant perspectives, contrastes et effets de surprise à chaque détour.

Rue des Jardins 37A
5537 Annevoie-Rouillon
www.annevoie.be

Citadelle de Dinant

Dominant fièrement la cité dinantaise, la citadelle a été édifiée en 1821. En téléphérique ou à pied, vous pourrez atteindre le sommet de cette forteresse qui offre une vue saisissante sur la Meuse.

Place Reine Astrid 5 • 5500 Dinant
www.citadelledinant.be

Parc de Furfooz

Près de Dinant, cette réserve naturelle propose une balade familiale le long de la Lesse, révélant un riche patrimoine archéologique, naturel et géologique.

Rue du Camp Romain 79
5500 Furfooz
www.parcdefurfooz.be


Furfooz
© WBT - Denis Closon


Annevoie-Rouillon
© WBT - Benjamin Polle


Namur
© WBT-Dominik Ketz

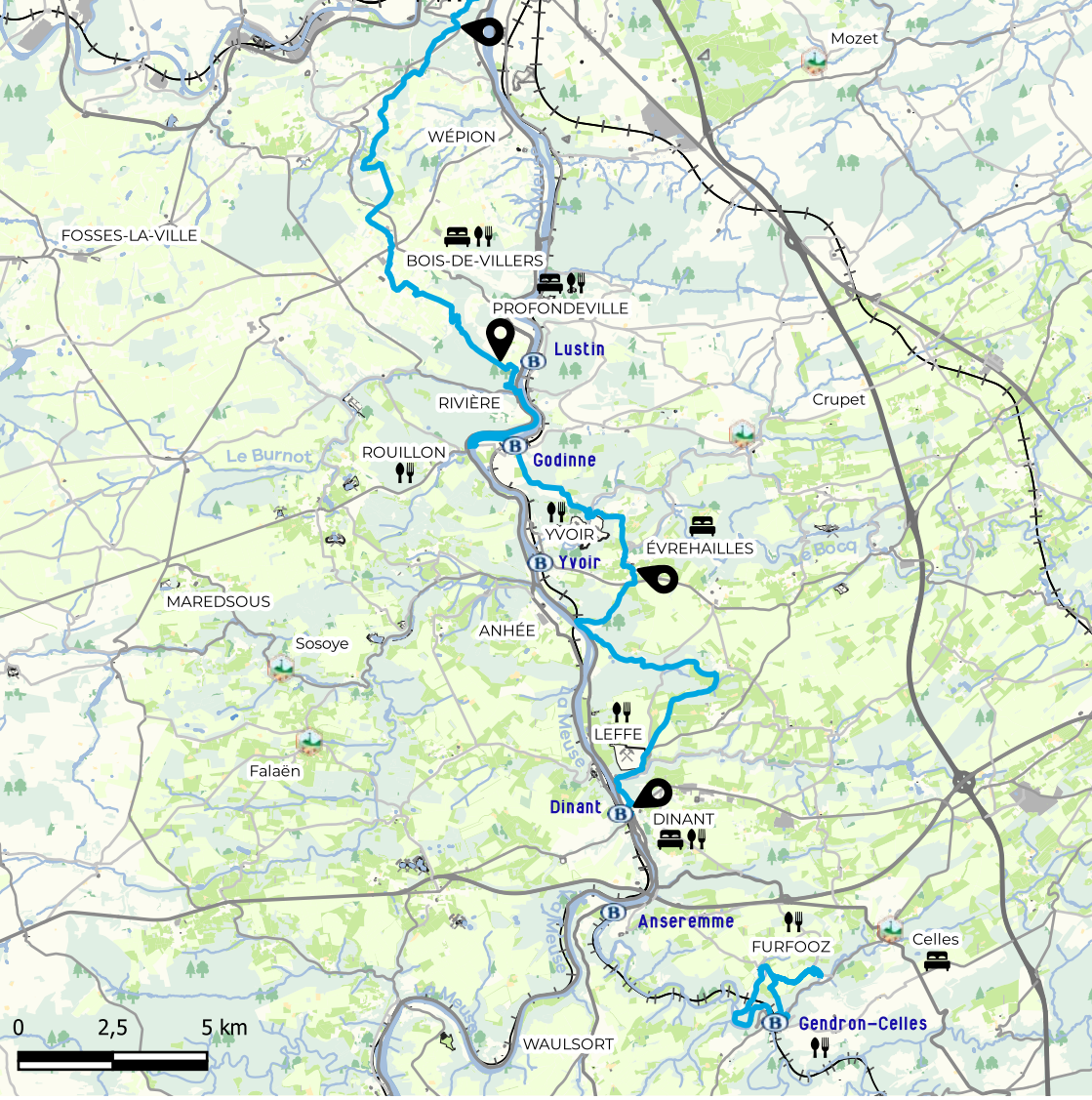

Km **Distance**
45 km

Difficulté
Intermédiaire

Dénivelé positif
964 m

Départ
Gare de Namur

Arrivée
Gare de Dinant

Gares intermédiaires
3

Téléchargez l'itinéraire

Vous y trouverez le tracé gpx, les hébergements et les points d'intérêt sur votre parcours.

Étapes

1 Namur – Profondeville

Distance : 19 km
Durée de marche : 3h45
Départ : Gare de Namur
Gare intermédiaire : Aucune
Arrivée : Rue du Herdal à Profondeville

2 Profondeville – Evrehailles

Distance : 12 km
Durée de marche : 3h
Départ : Rue du Herdal à Profondeville
Gares intermédiaires : Gares de Lustin et Godinne
Arrivée : Rue Sauvegarde à Evrehailles

3 Evrehailles – Dinant

Distance : 13,5 km
Durée de marche : 3h30
Départ : Rue Sauvegarde à Evrehailles
Gare intermédiaire : Aucune
Arrivée : Gare de Dinant

4 Dinant – Parc de Furfooz – Dinant

Prenez le train de Dinant jusque Gendron-Celles.
Durée de trajet : Environ 10 min
Fréquence : 1 train par heure la semaine • 1 train toutes les 2 heures le week-end

Distance : 10 km
Durée de marche : 2h30
Départ : Gare de Dinant
Gare intermédiaire : Aucune
Arrivée : Gare de Gendron-Celles

Dénivelé

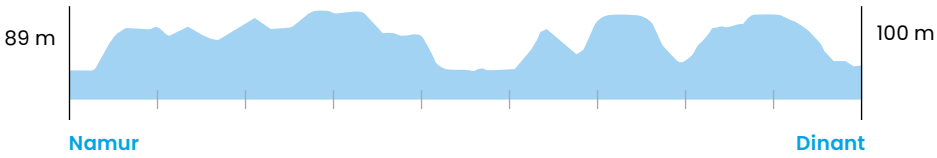

© WBT – Maxime Collin

6 jours

Entre art et nature en Condroz-Famenne

À un saut de train de Namur, cap sur le Condroz-Famenne ! Un coin vallonné où l'art se fond dans la nature, entre œuvres de land art, fresques murales et villages de carte postale. Ici, le slow tourisme, c'est marcher au rythme des Sentiers d'Art, là où chaque pas devient une découverte.

Namur ***Sart-Bernard*** ***Courrière*** ***Assesse*** ***Natoye*** ***Ciney*** ***Leignon*** ***Marloie*** ***Marche-en-Famenne***

À découvrir sur votre parcours

Sentiers d'Art

Un parcours où nature, land art et street art se rencontrent. Sur plus de 160 km, des œuvres ponctuent les paysages de Condroz-Famenne, offrant un véritable musée à ciel ouvert.

Rue du Pont 21 • 5590 Ciney
www.sentiersdart.be

Citadelle de Namur et ses souterrains

Classée au patrimoine de Wallonie, la Citadelle offre une vue imprenable sur la ville. Vous pourrez y admirer les impressionnants souterrains et visiter le Centre du visiteur Terra-Nova.

Route Merveilleuse 64 • 5000 Namur
www.citadelle.namur.be

Ciney

Partez à la découverte des œuvres de street art, poussez la porte de la Collégiale et flânez dans le petit jardin avant de manger un bout sur la place Monseu.

Place Monseu • 5590 Ciney
www.destinationcondroz.be

Domaine provincial de Chevetogne

Ce vaste domaine concentre en un seul lieu toutes les attentes de la famille: plaines de jeux, piscine en plein air, mini-golf, terrains de sport, canoës, ferme pour les petits, escape game et musées...

Rue de Pirchamps • 5590 Chevetogne
www.domainedechevetogne.be

Ciney



© WBT - Maxime Collin

Namur



© WBT - Maxime Collin

Ciney



© Denis Closon

Chevetogne



© WBT - Bons Baisers d'Aurélie

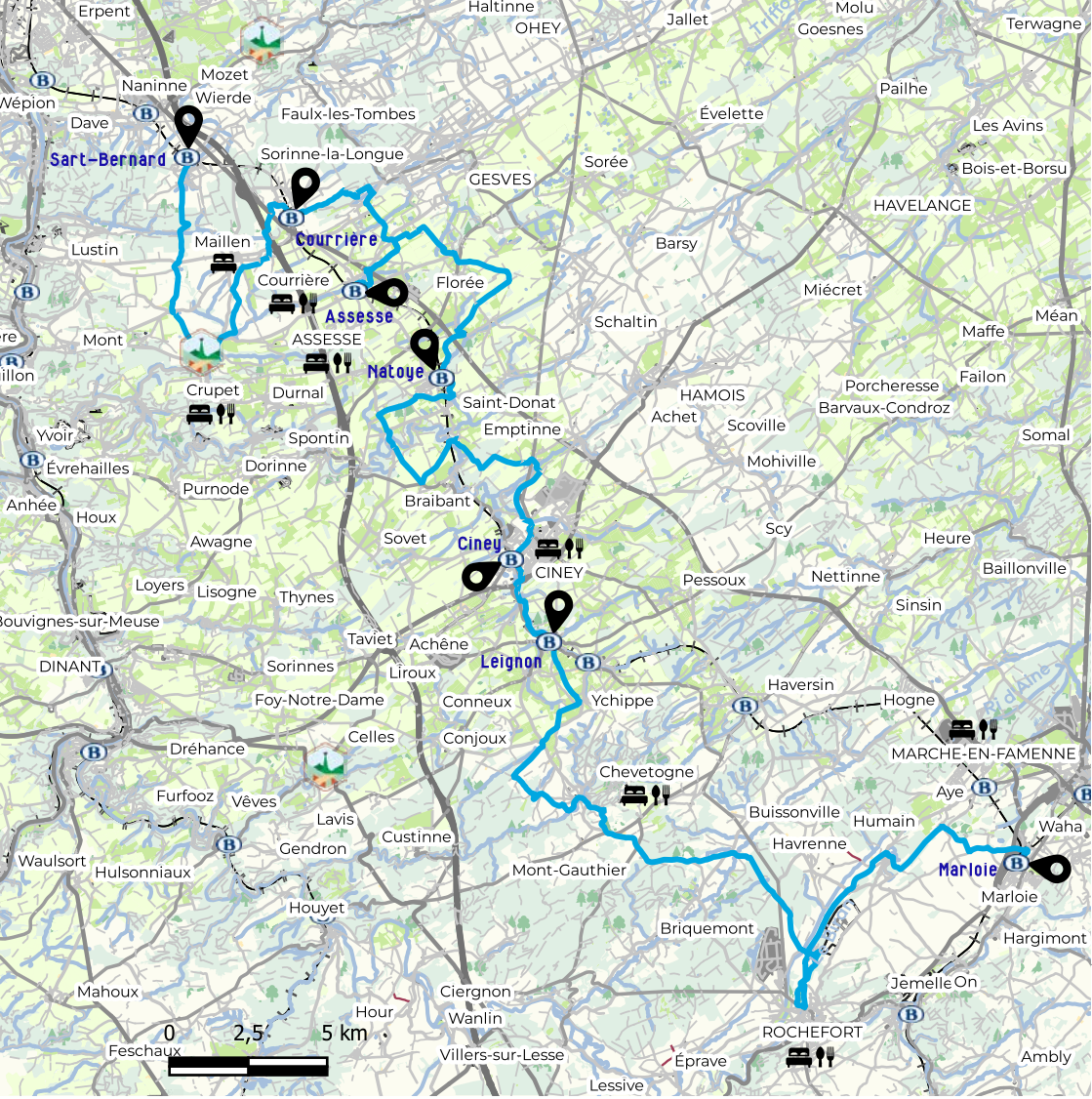

Distance
92 km

Difficulté
Intermédiaire

Dénivelé positif
1484 m

Départ
Gare de Namur

Arrivée
Gare de Marche-en-Famenne

Gares intermédiaires
7

Téléchargez l'itinéraire

Vous y trouverez le tracé gpx, les hébergements et les points d'intérêt sur votre parcours.

Étapes

1 Namur – Sart-Bernard

Prenez le train de Namur jusque Sart-Bernard.
Durée du trajet : Entre 15 et 40 min
Fréquence : 1 train par heure la semaine • 2 trains toutes les 2 heures le week-end

2 Sart-Bernard – Courrière

Distance : 15,5 km
Temps de parcours : 3h45
Départ : Gare de Sart-Bernard
Gare intermédiaire : Aucune
Arrivée : Gare de Courrière

3 Courrière – Assesse

Distance : 11,5 km
Temps de parcours : 2h50
Départ : Gare de Courrière
Gare intermédiaire : Aucune
Arrivée : Gare d'Assesse

4 Assesse – Ciney

Distance : 28 km
Temps de parcours : 6h30
Départ : Gare d'Assesse
Gare intermédiaire : Gare de Natoye
Arrivée : Gare de Ciney

5 Ciney – Chevetogne

Distance : 13,5 km
Temps de parcours : 3h15
Départ : Gare de Ciney
Gare intermédiaire : Gare de Leignon
Arrivée : Rue Grande à Chevetogne

6 Chevetogne - Rochefort

Distance : 12,5 km
Temps de parcours : 3h10
Départ : Rue Grande à Chevetogne
Gare intermédiaire : Aucune
Arrivée : Rue de Dewoin à Rochefort

7 Rochefort – Marloie

Distance : 13,5 km
Durée : 3h20
Départ : Rue de Dewoin à Rochefort
Gare intermédiaire : Aucune
Arrivée : Gare de Marloie

8 Marloie - Marche-en-Famenne

Prenez le train de Marloie jusque Marche-en-Famenne.
Durée du trajet : Entre 4 et 8 min
Fréquence : 1 train par heure

Dénivelé

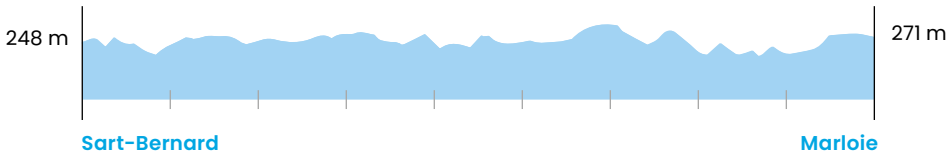

© WBT-Dominik Ketz

5 jours

Aventure ardennaise au fil de l'Ourthe

De Marche-en-Famenne à Liège, laissez-vous porter par l'Ourthe et son ambiance unique. Durbuy vous fera fondre avec ses ruelles pavées et son charme fou, avant de plonger dans la Cité ardente, entre coins secrets, terrasses animées et soirées qui s'étirent. Un voyage tout en contrastes, entre nature et énergie urbaine.



À découvrir sur votre parcours

Grottes de Hotton

Découvertes en 1958 à Hotton, ces grottes, classées patrimoine naturel exceptionnel de Wallonie, figurent parmi les plus belles de Belgique. Seules grottes entièrement classées du pays, elles sont distinguées de 2 étoiles au Guide Michelin.

Chemin du Spéléo-Club 1
6990 Hotton
www.grottesdehotton.be

Adventure Valley Durbuy

Niché dans un cadre naturel exceptionnel, ce parc d'aventures propose un large choix d'activités pour tous les âges : accrobranche, via ferrata, kayak, VTT électrique, lasergame, escape room et bien plus encore.

Rue de Rome 1
6940 Durbuy
www.adventure-valley.be

Domaine de Palogne

Au bord de l'Ourthe, sous les murailles du château fort de Logne, ce domaine de loisirs offre un cadre verdoyant et de nombreuses activités familiales.

Rue de la Bouverie 1
4190 Vieuxville-Ferrières
www.palogne.be

Montagne de Bueren

La Montagne de Bueren est un escalier de 374 marches avec une inclinaison atteignant les 30%. Elle se trouve dans le top 10 des plus extraordinaires escaliers au monde.

Rue Montagne de Bueren
4000 Liège
www.visitezliege.be


Liège
© WBT - Maxime Collin


Durbuy
© Adventure Valley Durbuy SA


Hotton
© Les Globe Blogueurs

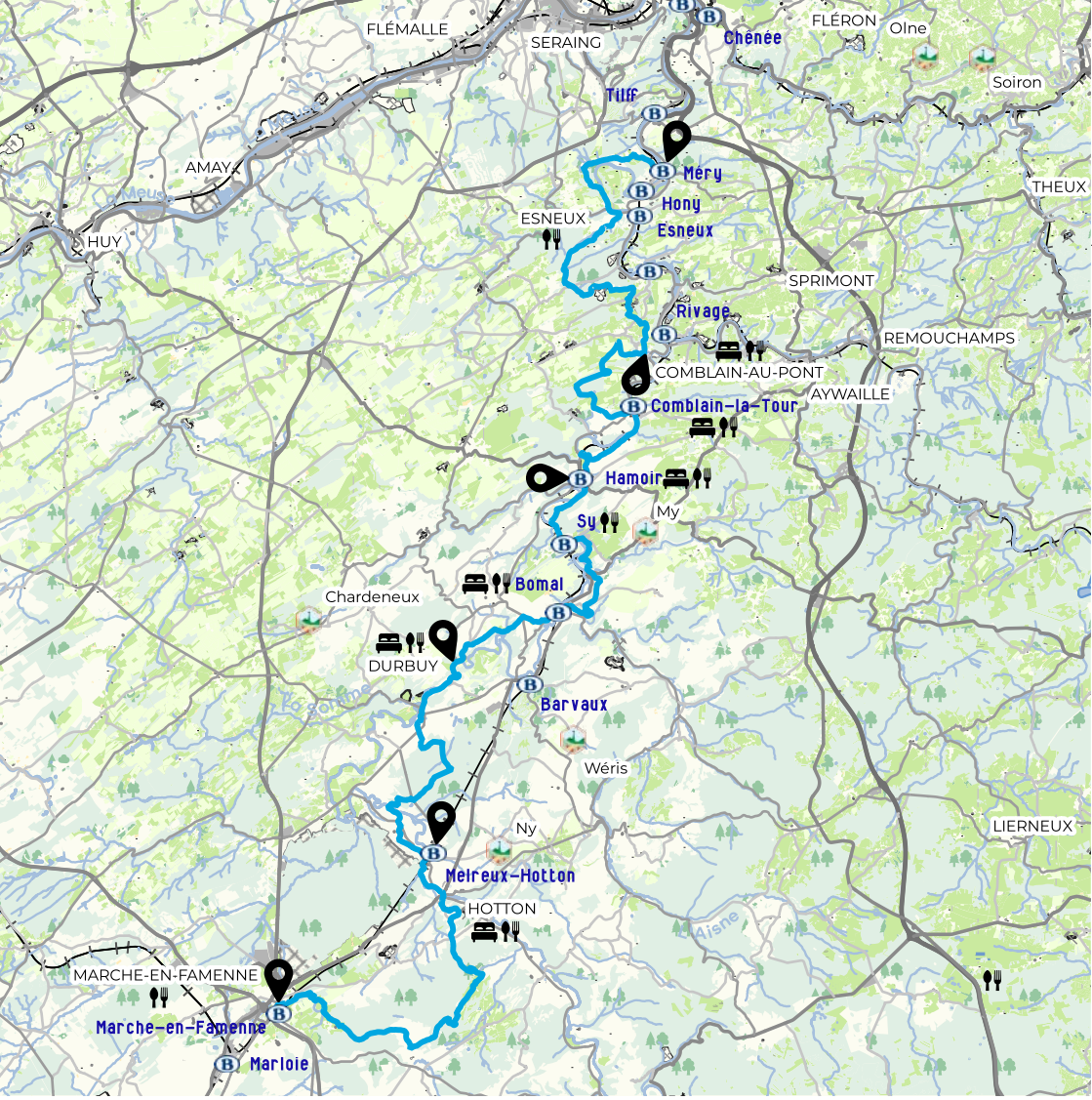

Km **Distance**
91 km

Difficulté
Difficile

Dénivelé positif
1462 m

Départ
Gare de Marche-en-Famenne

Arrivée
Gare de Liège-Guillemins

Gares intermédiaires
8

Téléchargez l'itinéraire

Vous y trouverez le tracé gpx, les hébergements et les points d'intérêt sur votre parcours.

Étapes

1 Marche-en-Famenne – Hotton

Distance : 20,3 km
Durée de marche : 5h15
Départ : Gare de Marche-en-Famenne
Gare intermédiaire : Aucune
Arrivée : Rue des Ecoles à Hotton

2 Hotton – Durbuy

Distance : 17,1 km
Durée de marche : 4h
Départ : Rue des Ecoles à Hotton
Gare intermédiaire : Gare de Melreux-Hotton
Arrivée : Fond de Vedeur à Durbuy

3 Durbuy – Hamoir

Distance : 18,5 km
Durée de marche : 4h30
Départ : Fond de Vedeur à Durbuy
Gares intermédiaires : Gares de Bomal et Sy
Arrivée : Rue des Combattants à Hamoir

4 Hamoir – Comblain-au-Pont

Distance : 15 km
Durée de marche : 3h45
Départ : Rue des Combattants à Hamoir
Gare intermédiaire : Gare de Comblain-la-Tour
Arrivée : Rue de l'Egalité à Comblain-au-Pont

5 Comblain-au-Pont – Méry

Distance : 20,1 km
Durée de marche : 4h45
Départ : Rue de l'Égalité à Comblain-au-Pont
Gares intermédiaires : Gares de Poulseur et Esneux
Arrivée : Gare de Méry

6 Méry – Liège

Prenez le train de Méry jusque Liège-Guillemins.
Durée de trajet : Environ 15 min
Fréquence : 1 train par heure la semaine • 1 train tous les 2 heures le week-end

Dénivelé

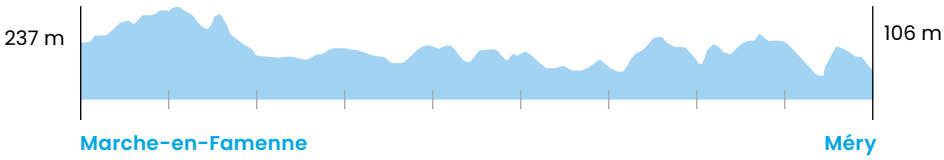

© WBT - Domaine du Moulin de Medael

4 jours

Cap à l'est entre Vesdre et Meuse

Envie d'un bol d'air aux saveurs locales ? En route pour une escapade dépaysante entre les collines verdoyantes des Cantons de l'Est, en passant par les fermes et bocages du Pays de Herve et en longeant le cours d'eau de Chaudfontaine. Une immersion entre nature, histoire et gastronomie, jusqu'à la vibrante Cité ardente, idéale pour prolonger l'aventure.

Eupen ***Dolhain-Gileppe*** ***Nessonvaux*** ***Trooz*** ***Chaudfontaine*** ***Liège***



À découvrir sur votre parcours

Limbourg

Limbourg, classé parmi les Plus Beaux Villages de Wallonie, conserve un centre médiéval remarquable. Découvrez ses monuments classés: l'église Saint-Georges, l'Espace ARVÔ, ses châteaux, la fontaine de la Vierge, au cœur d'un ancien site fortifié.

www.beauxvillages.be

Fromagerie du Plateau

Cet artisan produit la «Meule du Plateau», fromage au lait cru affiné 6 mois sur planches d'épicéa. La visite permet de découvrir les secrets de fabrication de ce fromage à pâte dure.

Rue de Charneux 32 • 4650 Herve
www.meuleduplateau.be

Château des Thermes de Chaudfontaine

L'espace thermal offre un moment de détente avec bains thermaux intérieurs et extérieurs, jacuzzis, saunas, hammams, caldarium, cabines de sel, de glace ou infrarouges, ainsi qu'un jardin zen et des espaces de relaxation.

Rue Hauster 9 • 4051 Chaudfontaine
www.chateaudesthermes.be

Montagne de Bueren

Cet escalier de 374 marches avec une inclinaison atteignant les 30%, se trouve dans le top 10 des plus extraordinaires escaliers au monde. Cet incontournable de Liège accueille des événements comme «La Nocturne des Coteaux de la Citadelle» et «Bueren en fleur».

Rue Montagne de Bueren • 4000 Liège
www.visitezliege.be



Limbourg

© PBVW - Rita Photographie



Herve

© A. Razakozo



Km **Distance**
70 km

Difficulté
Difficile

Dénivelé positif
1600 m

Départ
Gare d'Eupen

Arrivée
Gare de Liège

Gares intermédiaires
4

Téléchargez l'itinéraire

Vous y trouverez le tracé gpx, les hébergements et les points d'intérêt sur votre parcours.

Étapes

1 Eupen – Dolhain-Gileppe

Distance : 12,5 km
Durée de marche : 3h
Départ : Gare d'Eupen
Gare intermédiaire : Aucune
Arrivée : Gare de Dolhain-Gileppe

2 Dolhain-Gileppe – Herve

Distance : 23,5 km
Durée de marche : 5h45
Départ : Gare de Dolhain-Gileppe
Gare intermédiaire : Aucune
Arrivée : Place de l'Hôtel de Ville à Herve

3 Herve – Olne

Distance : 18 km
Durée de marche : 4h30
Départ : Place de l'Hôtel de Ville à Herve
Gare intermédiaire : Aucune
Arrivée : Rue Village à Olne

4 Olne – Chaudfontaine

Distance : 16 km
Durée de marche : 4h
Départ : Rue Village à Olne
Gares intermédiaires : Gares de Nessonvaux et Trooz
Arrivée : Gare de Chaudfontaine

5 Chaudfontaine – Liège

Prenez le train de Chaudfontaine jusque Liège-Guillemins.
Durée de trajet : Environ 10 min
Fréquence : 2 trains par heure la semaine • 1 train par heure le week-end

Dénivelé

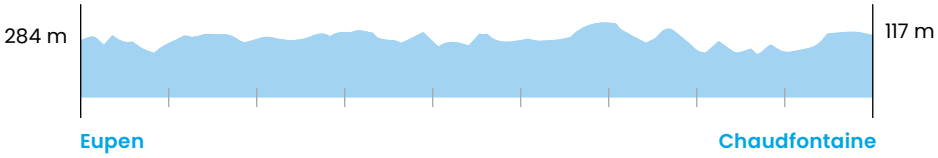

© ©EXTRATRAIL

4 jours

Dans la Vallée de la Salm et de l'Amblève



De Gouvy à Aywaille, cet itinéraire est un concentré de nature et de sensations. Réserves ornithologiques, richesses géologiques à Vielsalm, panoramas à Trois-Ponts… puis l'Amblève se dévoile, entre cascade de Coo, légendes mystérieuses aux Fonds de Quarreux et grottes spectaculaires de Remouchamps. Un voyage vibrant au cœur de l'Ardenne liégeoise.

Gouvy — ***Vielsalm*** — ***Trois-Ponts*** — ***Coo*** — ***Aywaille***

À découvrir sur votre parcours

Fagotin

En plus de sa ferme pédagogique et de son centre d'hébergement, le Fagotin vous propose un concept original et gourmand : les Apérandos du Fagotin. Une box-repas à emporter pour profiter des magnifiques balades de la région de Stoumont !

Route de l'Amblève 56
4987 Stoumont
www.fagotin.be

Golf champêtre à la ferme Monville

L'agrogolf est la variante champêtre du golf traditionnel. Dans le Parc naturel des Sources, la ferme vous propose un parcours de 12 trous parmi les vaches. Fous rires garantis !

Rue du Village 71
4987 Stoumont
www.fermemonville.be

Cascade de Coo

Plus haute cascade naturelle de Belgique, la cascade de Coo plonge de 15 m dans l'Amblève. À proximité, un sentier de 5 km autour du lac invite à découvrir faune et flore locales au cœur d'un cadre naturel remarquable.

Petit Coo
4970 Stavelot
www.tourismestavelot.be

Grottes de Remouchamps

Parcourez à pied 800 m de galeries jusqu'au cœur de la grotte, puis revenez en barque sur le Rubicon, unique rivière souterraine navigable de Belgique. Observez chauves-souris et Sottais dans ce site visité depuis 1828.

Rue de Louveigné 3
4920 Sougné-Remouchamps
www.lesgrottes.be


Stoumont
© WBT - Charlotte Princen


Stavelot
© WBT - David Samyn


Sougné-Remouchamps
© Isabelle Decoster

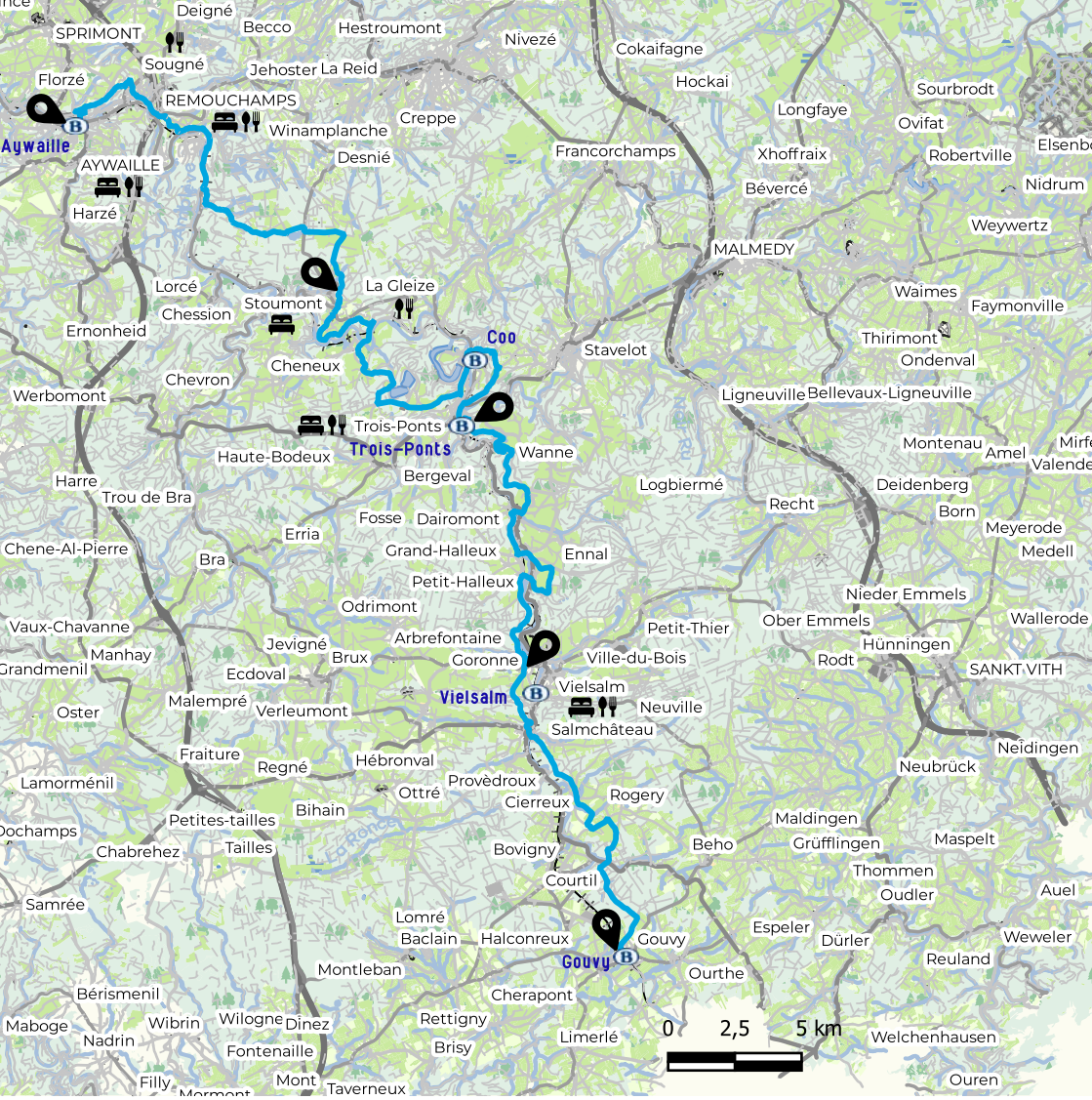

Distance
75,5 km

Difficulté
Difficile

Dénivelé positif
2131 m

Départ
Gare de Gouvy

Arrivée
Gare d'Aywaille

Gares intermédiaires
3

Téléchargez l'itinéraire

Vous y trouverez le tracé gpx, les hébergements et les points d'intérêt sur votre parcours.

Étapes

1 Gouvy – Vielsalm

Distance : 15,5 km
Durée de marche : 3h45
Départ : Gare de Gouvy
Gare intermédiaire : Aucune
Arrivée : Rue des Chasseurs Ardennais à Vielsalm (Rencheux)

2 Vielsalm – Trois-Ponts

Distance : 18,5 km
Durée de marche : 4h30
Départ : Rue des Chasseurs Ardennais à Vielsalm (Rencheux)
Gare intermédiaire : Aucune
Arrivée : Gare de Trois-Ponts

3 Trois-Ponts – Stoumont

Distance : 19,5 km
Durée de marche : 4h40
Départ : Gare de Trois-Ponts
Gare intermédiaire : Gare de Coo
Arrivée : Route de l'Amblève à Stoumont

4 Stoumont – Aywaille

Distance : 21,5 km
Durée de marche : 5h15
Départ : Route de l'Amblève à Stoumont
Gare intermédiaire : Aucune
Arrivée : Gare d'Aywaille

Dénivelé

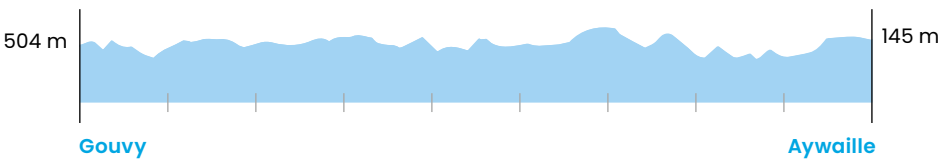

© WBT – Trekking & Voyage

2 jours

Entre Gaume et forêts ardennaises

Le Luxembourg belge, c'est la version XXL de l'évasion. D'Arlon et son héritage romain à la Gaume aux airs du sud, en passant par la vallée de la Semois et la grande hêtraie d'Anlier, chaque étape est une bouffée d'authenticité. Clap de fin à Libramont, entre ambiance ardennaise et nature sans limite.

Arlon ***Marbehan*** ***Libramont***

À découvrir sur votre parcours

Tour belvédère de l'église Saint-Donat

Montez les 134 marches de cette tour belvédère et profitez d'un superbe panorama sur Arlon. Construite au début du XXe siècle à la place d'un ancien clocheton, elle est aujourd'hui l'un des emblèmes de la ville.

Square Elisabeth 2
6700 Arlon
www.arlon.be

Musée Archéologique

Ce musée abrite la plus grande collection lapidaire de Belgique, avec des monuments funéraires et civils gallo-romains. Il présente aussi des découvertes archéologiques récentes d'Arlon et de la villa romaine de Mageroy.

Rue des Martyrs 13
6700 Arlon
www.museearcheologiquearlon.be

Brasserie Artisanale de Rulles

Cette brasserie artisanale fondée par Grégory Verhelst élabore des bières de caractère, fidèles à l'authenticité du goût et à l'esprit «craft». Brassées avec passion et savoir-faire, elles se découvrent aussi lors de visites organisées sur rendez-vous.

Rue Maurice Grévisse 36
6724 Rulles
www.brasseriederulles.be

Tours romaines Jupiter et Neptune

Vestiges impressionnants du passé antique, ces tours témoignent de la présence romaine dans la région. Ces structures défensives, perchées sur des hauteurs stratégiques, offrent un aperçu fascinant de l'architecture lors de visites guidées.

Tour Neptune
Grand Place • 6700 Arlon
Tour Jupiter
Rue du Marquisat • 6700 Arlon

www.arlon.be



Rulles © CGT - Arnaud Siquet


Arlon © WBT - Benjamin de Rothstein

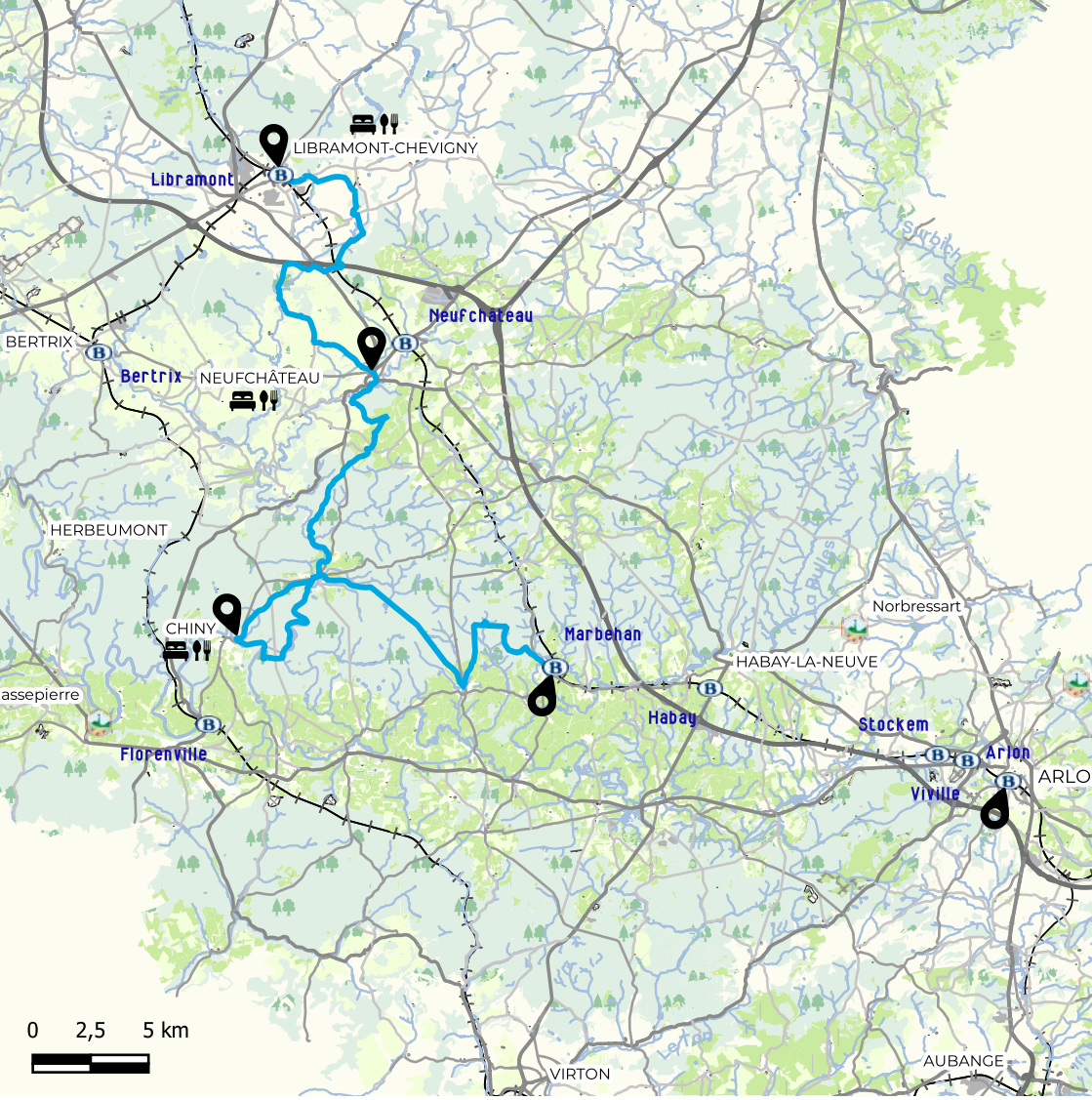

Km **Distance**
63 km

Difficulté
Difficile

Dénivelé positif
1220 m

Départ
Gare d'Arlon

Arrivée
Gare de Libramont

Gare intermédiaire
1

Téléchargez l'itinéraire

Vous y trouverez le tracé gpx, les hébergements et les points d'intérêt sur votre parcours.

Étapes

1 Arlon – Marbehan

Prenez le train d'Arlon jusque Marbehan.
Durée de trajet : Environ 19 min
Fréquence : 2 trains par heure la semaine • 1 train par heure le week-end

2 Marbehan – Chiny

Distance : 22 km
Durée de marche : 5h30
Départ : Gare de Marbehan
Gare intermédiaire : Aucune
Arrivée : Pont Saint-Nicolas à Chiny

3 Chiny - Neufchâteau

Distance : 21,5 km
Durée de marche : 5h15
Départ : Pont Saint-Nicolas à Chiny
Gare intermédiaire : Aucune
Arrivée : Rue du Château à Neufchâteau

4 Neufchâteau - Libramont

Distance : 19,5 km
Durée de marche : 4h50
Départ : Rue du Château à Neufchâteau
Gare intermédiaire : Aucune
Arrivée : Gare de Libramont

Dénivelé

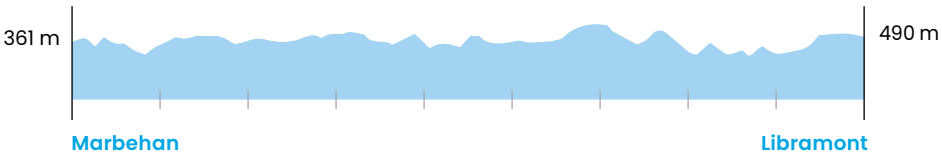

Engagés pour un monde durable



© Visit Liège - Kolorsprod

Green Key

Clé Verte (ou **Green Key** en anglais) est un **écolabel international** qui distingue des établissements touristiques pour leurs démarches et leurs performances en matière d'environnement.

Concrètement, les établissements certifiés Clé Verte ont réduit leur empreinte écologique en limitant leurs consommations d'énergie et d'eau, ainsi que leur production de déchets ; en utilisant des produits de nettoyage plus respectueux de l'environnement ; en proposant des produits alimentaires bio, locaux, équitables… Et ce, sans que l'expérience ou le confort de leurs clients ou leurs hôtes en soit affectés.

Pour plus d'informations sur le label, veuillez consulter le site www.green-key.be



Explorez plus, dépensez moins

pass VISIT Wallonia .be

© WBT - O. Bourgi



Envie d'aventure à vélo et en train à travers la Wallonie ?

Découvrez notre brochure avec plein d'idées sympas pour explorer la région autrement sur VISITWallonia.be/sansvoiture !

© WBT - Aurélie Amiot



Suivez-nous
sur les réseaux sociaux
#VISITWallonia

VISITWallonia.be
Tout pour s'évader en Belgique !