VISITWallonia.be

Slow trip

à vélo et en train

12 séjours sans voiture



La Wallonie

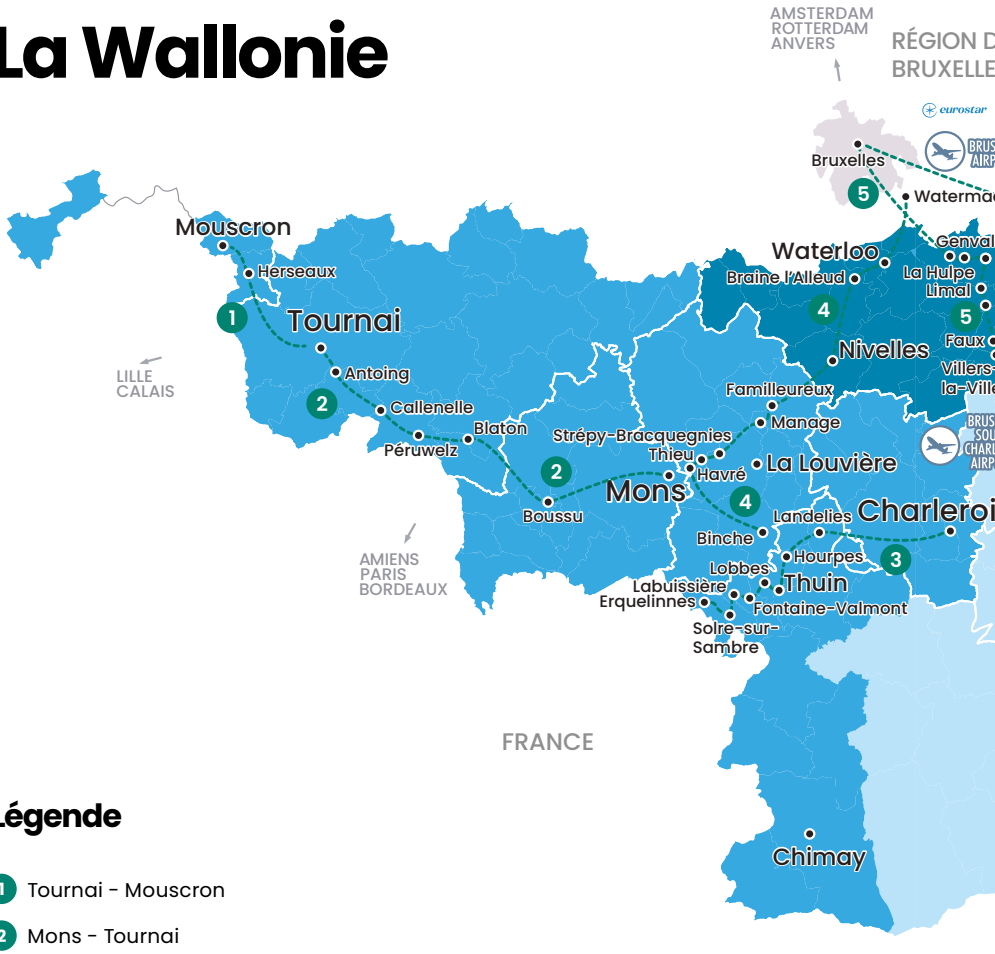

Légende

1. Tournai - Mouscron
2. Mons - Tournai
3. Charleroi - Erquelinnes
4. Bruxelles - Binche
5. Namur - Bruxelles
6. Bruxelles - Liège
7. Namur - Dinant
8. Namur - Marche
9. Marche - Liège
10. Eupen - Liège
11. Gouvy - Aywaille
12. Arlon - Libramont

Km	Kilométrage de la randonnée
●●○	Difficulté de la randonnée: facile – moyen – difficile
B	Gare
	Plus Beaux Villages de Wallonie
	Hébergements
	Restaurants


PAYS-BAS
MAASTRICHT
COLOGNE
AIX-LA-CHAPELLE
FLANDRE
LOUVAIN
TGV
Wavre
Ottignies -
Louvain-la-Neuve
Ezemaal
Waremme
Remicourt
Momalle
Liège
Ans
Chênée
Herve
Welkenraedt
Eupen
Chastre
Gembloux
LIEGE AIRPORT
Tilff
Méry
Hony
Esneux
Poulseur
Huy
Namur
Jambes
Lustin
Courrière
Assesse
Spa
Verviers
Malmedy
Rivage
Comblain-au-Pont
Aywaille
Coo
Stavelot
Trois-Ponts
Hamoir
Sy
Bomal
Barvaux
Durbuy
Godinne
Yvoir
Natoye
Ciney
Dinant
Melreux
Vielsalm
Anseremme
Aye
Marche-en-
Famenne
Gouvy
Gendron-Celles
Marloie
Rochefort
La Roche-en-
Ardenne
ALLEMAGNE
GIVET
Saint-Hubert
Bastogne
Libramont
Vresse-sur-Semois
Bertrix
Neufchâteau
Bouillon
GRAND DUCHÉ
DE LUXEMBOURG
Marbehan
Arlon
Virton
LUXEMBOURG
METZ
NANCY
LYON
MARSEILLE
DUDELANGE
0 5 10 15 20 25 km

Cap sur l'aventure sans voiture !

Et si vous partiez à l'aventure sans tourner la clé de contact ? Ici, pas besoin de voiture pour tracer la route : juste un vélo bien réglé, un ticket de train et l'envie de vous laisser surprendre !

Imaginez : le vent qui souffle sur votre visage lors d'une descente, le rythme des pneus sur les chemins, le parfum d'un sous-bois après la pluie, le goût fondant d'un fromage local… et ce petit village niché entre deux collines.

Nos itinéraires, c'est un peu comme une playlist chill : vous choisissez l'ambiance, vous modulez selon vos envies, et vous vous laissez porter. Chaque escapade commence à une gare et relie, étape après étape, hébergements éco-responsables, pauses gourmandes et la promesse de respirer un peu plus fort… un peu plus vrai, tout en restant proche du réseau ferroviaire.

Et si le train a un peu de retard ? Tant mieux : ça fait une excuse parfaite pour rallonger la pause café. Après tout, les aléas du rail, c'est aussi ça, le charme du slow tourisme !

Alors, prêts à voyager autrement ? Laissez-vous guider par nos itinéraires et vivez la Wallonie à votre rythme.



Sommaire

1 Tournai - Mouscron ..... p. 8
2 Mons - Tournai ..... p. 12
3 Charleroi - Erquelinnes ..... p. 16
4 Bruxelles - Binche ..... p. 20
5 Namur - Bruxelles ..... p. 24
6 Bruxelles - Liège ..... p. 28
7 Namur - Dinant ..... p. 34
8 Namur - Marche ..... p. 38
9 Marche - Liège ..... p. 42
10 Eupen - Liège ..... p. 46
11 Gouvy - Aywaille ..... p. 50
12 Arlon - Libramont ..... p. 54

En collaboration avec :

Railtrip travel & Hike up

Une réalisation de VISITWallonia (Wallonie Belgique Tourisme ASBL) - numéro d'entreprise 0888.366.085.

Rue du Marché aux Herbes, 25-27 – 1000 Bruxelles (siège social) • Editeur responsable: Etienne Claude, Directeur Général de WBT • Coordination: Tina Chen en partenariat avec Hike Up • Cartographie: Railtrip.travel • Sources de données: fond de carte et données d'OpenStreetMap et de la Fondation OpenStreetMap • Conception et prépresse: Lielens • Photos de couverture: © WBT - Benjamin Potie • © Visitwapi.be - Resonance Films • Toutes les informations de cette édition ont été rassemblées avec le maximum de précautions et sont publiées à titre indicatif. Cette édition n'est en aucun cas contractuelle et ne peut engager la responsabilité de l'éditeur. Toutes erreurs, omissions involontaires ou modifications ultérieures ne pourraient engager la responsabilité de VISITWallonia (Wallonie Belgique Tourisme ASBL). Imprimé en 2025. Numéro de dépôt: D/2026/9186/02



En train avec votre vélo ? Trop facile.

Nos conseils pour voyager plus facilement

- Pour profiter pleinement de l'itinéraire en mode slow, nous vous recommandons de prévoir **maximum 60 km par jour**, soit environ 4h30 de vélo quotidien.

- Consultez les **horaires et tarifs de train** sur le site **www.belgiantrain.be** ou via **l'application SNCB**. Achetez vos billets en ligne, aux guichets ou aux automates.

- Si vous voyagez à vélo, n'oubliez pas qu'il est nécessaire d'acheter un billet pour **chaque vélo**.

  Sur les automates, le billet vélo se trouve dans « supplément ». Le transport de vélo pliant est gratuit.

- Arrivez en avance pour avoir le temps d'arriver et de vous positionner sur le quai avec votre vélo. Les petites gares sont généralement relativement bien adaptées pour y transporter un vélo d'un quai à l'autre. Dans les plus grandes gares, le déplacement avec un vélo est plus complexe et nécessite de prévoir un peu plus de temps.

- Tenez votre **vélo à la main** dans la gare, sur les quais et dans le train.

- **Adressez-vous à l'accompagnateur** de train avant de monter à bord : il vous indiquera, souvent avec le sourire, s'il y a encore des places disponibles et dans quelle partie du train elles se trouvent. De plus en plus de trains sont **équipés d'un pictogramme indiquant la localisation du compartiment/espace dédié aux vélos.**

- Enlevez vos sacoches et ne placez votre vélo ni contre les toilettes ni devant une porte d'accès.

- Prévoyez un **cadenas** : vous pourrez ainsi effectuer le trajet assis même s'il n'y a pas de places à côté de votre vélo.

- Voyagez en dehors des heures de pointe, cela vous permettra d'être plus à l'aise dans vos déplacements.

- **Anticipez la descente** et prévenez l'accompagnateur à l'avance : cela vous évitera du stress et facilitera également la descente des autres voyageurs.

- **Les gares de Bruxelles-Central, Bruxelles-Chapelle et Bruxelles-Congrès sont interdites aux vélos.**

- Choisissez des logements qui disposent de draps de lit et de bain et vous proposent une solution pour le petit-déjeuner (sur place, livraison de panier, boulangerie à proximité…), cela vous permettra de **voyager léger**.

- Assurez-vous que vous pourrez vous restaurer là où vous dormez ou à proximité immédiate. Après une journée de vélo, vous n'aurez pas nécessairement envie de vous remettre en route pour le repas du soir !

© CGT - Arnaud Siquet

2 jours

De la Cité aux Cinq Clochers à la Cité des Hurlus

De la majestueuse cathédrale de Tournai aux rives de l'Escaut, l'histoire se lit à chaque pas. Entre panoramas depuis le Mont-Saint-Aubert, châteaux élégants et traditions singulières comme la fête des Hurlus à Mouscron, cette escapade en Wallonie picarde mêle patrimoine, légendes et charme intemporel.



À découvrir sur votre parcours

Cathédrale de Tournai

Inscrite au patrimoine mondial de l'UNESCO et au Patrimoine majeur de Wallonie, cette cathédrale médiévale impressionne par ses cinq clochers, sa rosace et son chœur gothique de 58 mètres, mêlant harmonieusement roman et gothique.

Place de l'Evêché
7500 Tournai
www.visittournai.be

Grand-Place et Ancienne Halle aux Draps

Avec ses maisons authentiques et sa Halle aux Draps, ce quartier historique séduit par son atmosphère d'antan. Aux beaux jours, terrasses animées, jeux d'eau et carillon en font un lieu vivant et convivial.

Grand'Place
7500 Tournai
www.visittournai.be

Domaine et Château de Bourgogne

Au cœur d'Estaimbourg, ce parc de 14 ha est un spot nature et loisirs incontournable: étang, animaux, mini-golf, labyrinthe, aire de jeux, pétanque… L'été, le lieu s'anime avec concerts et événements conviviaux pour tous.

Place de Bourgogne 1
7730 Estaimpuis
www.visitwapi.be

Centre Marcel Marlier

Aménagé dans le Château des Comtes de Mouscron du XVe siècle, le musée propose une immersion dans l'univers de Marcel Marlier. Redécouvrez les bandes dessinées Martine à travers une balade interactive qui replonge petits et grands en enfance.

Avenue des Seigneurs de Mouscron 1
7700 Mouscron
www.centremarcelmarlier.be


Tournai

© WBT – Henning Angerer


Estaimpuis

© visitwapi.be


Mouscron

© Anne-Catherine – AMBLOT C.M.M.

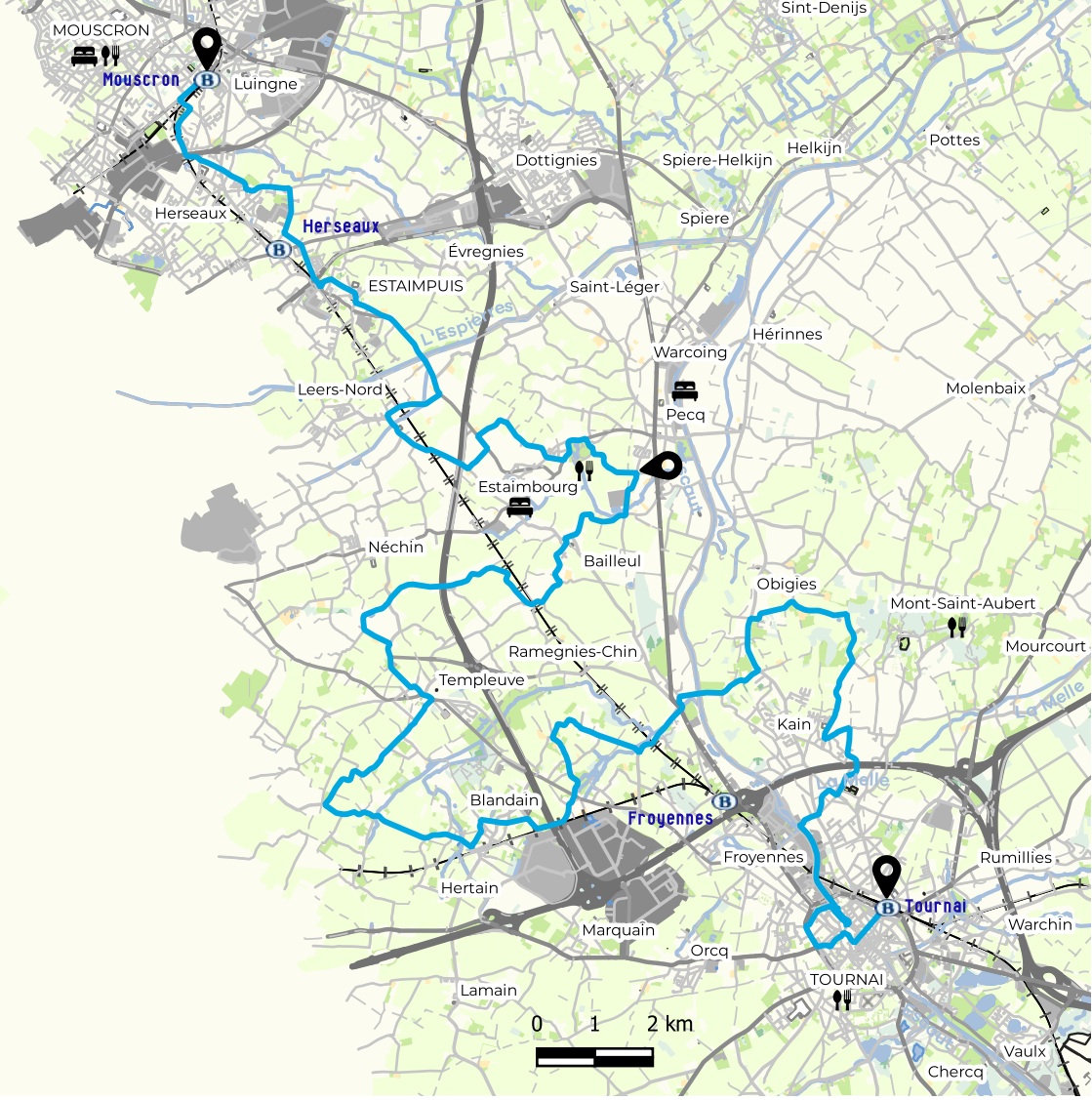

Km **Distance**
53,5 km

Difficulté
Facile

Dénivelé positif
284 m

Départ
Gare de Tournai

Arrivée
Gare de Mouscron

Gare intermédiaire
1

Téléchargez l'itinéraire

Vous y trouverez le tracé gpx, les hébergements et les points d'intérêt sur votre parcours.

Étapes

1 Tournai – Pecq

Distance : 39 km
Durée du parcours : 2h45
Départ : Gare de Tournai
Gare intermédiaire : Aucune
Arrivée : Place de Bourgogne à Estaimbourg

2 Pecq – Mouscron

Distance : 14,5 km
Durée du parcours : 1h05
Départ : Place de Bourgogne à Estaimbourg
Gare intermédiaire : Aucune
Arrivée : Gare de Mouscron



Tournai

Dénivelé



© WBT - Bruno D'Alimonte

2 jours

Entre la Cité du Doudou et de Clovis

Mons a plus d'un tour dans son sac : musées inspirants, folklore du Doudou, beffroi classé à l'UNESCO… et même Van Gogh y est venu chercher l'inspiration ! Plus loin, Tournai déploie ses trésors : sa cathédrale et son beffroi inscrits à l'UNESCO, son histoire millénaire et son ambiance festive portée par carnavals et géants.

Mons *Boussu* *Blaton* *Péruwelz* *Callenelle* *Antoing* *Tournai*

À découvrir sur votre parcours

Beffroi de Mons

Unique beffroi baroque de Belgique, cet édifice du XVIIe siècle culmine à 87 m. Surnommé « El catiau », il abrite un centre d'interprétation et offre depuis son sommet une vue imprenable sur la ville.

Parc du Château • 7000 Mons
www.beffroi.mons.be

Château de Beloeil

Implanté depuis 8 siècles au milieu de ses douves, le château s'élève au sein d'un vaste parc, formant un magnifique ensemble. Un petit train permet aux visiteurs de le découvrir et de traverser les beaux jardins à la française.

Rue du Château 11 • 7970 Beloeil
www.chateaudebeloeil.com

Musée du doudou

Situé dans le Jardin du Mayeur, le musée plonge les visiteurs au cœur de la célèbre Ducasse, inscrite au patrimoine immatériel de l'UNESCO. Costumes, objets, vidéos et mises en scène interactives retracent l'histoire et la magie du combat légendaire de Saint-Georges et du dragon.

Grand'Place • 7000 Mons
www.museedudoudou.mons.be

Beffroi de Tournai

Classé au patrimoine mondial de l'UNESCO, ce monument du XIIe siècle, haut de 72 m, domine la Grand-Place. Gravissez ses 257 marches pour profiter d'un panorama unique sur la ville et ses alentours.

Vieux Marché aux Poteries • 7500 Tournai
www.visittournai.be











Km **Distance**
87 km

Difficulté
Intermédiaire

Dénivelé positif
488 m

Départ
Gare de Mons

Arrivée
Gare de Tournai

Gares intermédiaires
5

Téléchargez l'itinéraire

Vous y trouverez le tracé gpx, les hébergements et les points d'intérêt sur votre parcours.

Étapes

1 Mons – Peruwelz

Distance : 62,5 km
Durée du parcours : 4h25
Départ : Gare de Mons
Gares intermédiaires : Gares de Boussu et Blaton
Arrivée : Gare de Peruwelz

2 Peruwelz – Tournai

Distance : 23,5 km
Durée du parcours : 1h40
Départ : Gare de Peruwelz
Gares intermédiaires : Gares de Callenelle et Antoing
Arrivée : Gare de Tournai



Dénivelé

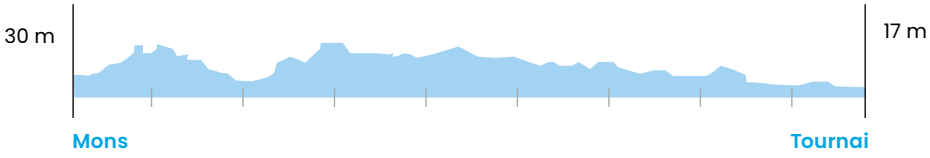

© WBT - Bruno D'Alimonte

3 jours

Patrimoine médiéval et industriel en Haute-Sambre

De Charleroi à Erquelinnes, la vallée de la Sambre joue la carte du renouveau. Street art XXL, musées et terrils réinventés donnent à Charleroi un style urbain unique. Plus loin, Thuin charme avec son beffroi, classé à l'UNESCO, et ses jardins suspendus façon spot secret, avant de filer vers Lobbes et Erquelinnes, plus intimistes.

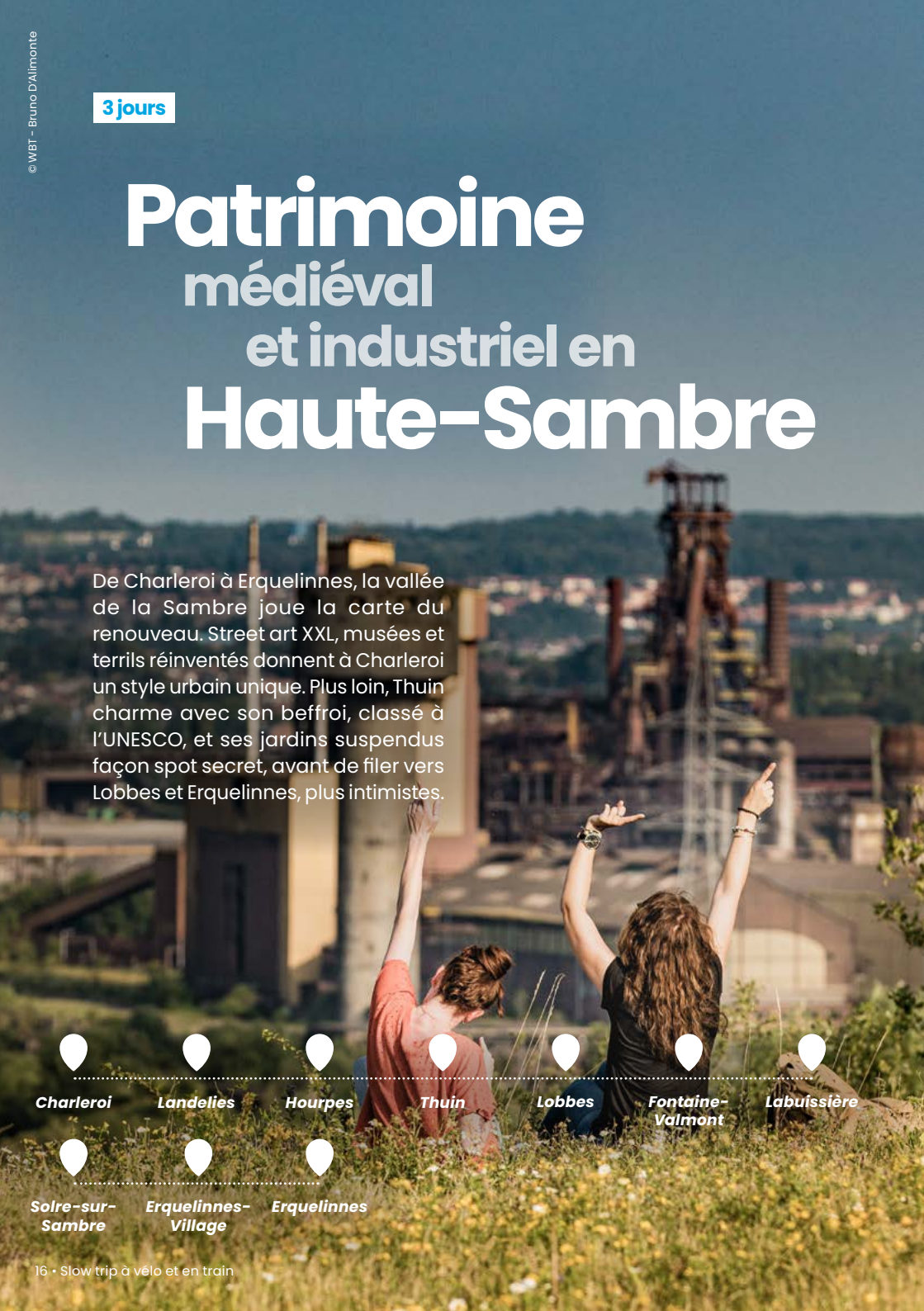

À découvrir sur votre parcours

Charleroi Adventure City Safari

Un regard décalé et atypique sur la ville ! Entre parcours aventure, jeux et défis interactifs. Idéal pour petits et grands, ce site combine sensations, découvertes et moments conviviaux en plein air.

www.charleroiadventure.com

Parcours Street Art

Cette balade de 3 km, au départ de la gare, vous mène parmi les ruines de l'ère industrielle du Pays de Charleroi. Ce parcours urbain « underground » offre l'opportunité d'admirer les œuvres de centaines de graffeurs et peintres.

www.cm-tourisme.be

Abbaye d'Aulne

Située au bord de la Sambre, l'abbaye dévoile les impressionnantes ruines d'un ancien monastère cistercien fondé au VIIe siècle. Classé au patrimoine exceptionnel de Wallonie, le site invite à une balade hors du temps entre vestiges gothiques, jardins et nature environnante.

Rue Emile Vandervelde 290 • 6534 Gozée
www.abbayedaulne.be

Jardins suspendus

À Thuin, les jardins suspendus s'étagent en terrasses le long des remparts, offrant un panorama unique sur la vallée de la Sambre. Entre vignes, potagers et plantes aromatiques, ce site allie charme historique et promenade bucolique.

Office du Tourisme de Thuin
Place Albert 1er • 6530 Thuin
www.tourismethuin.be


Thuin
© WBT - Sébastien Roberty


Charleroi
© WBT - Bruno D'Alimonte


Gozée
© WBT - Arthurs H

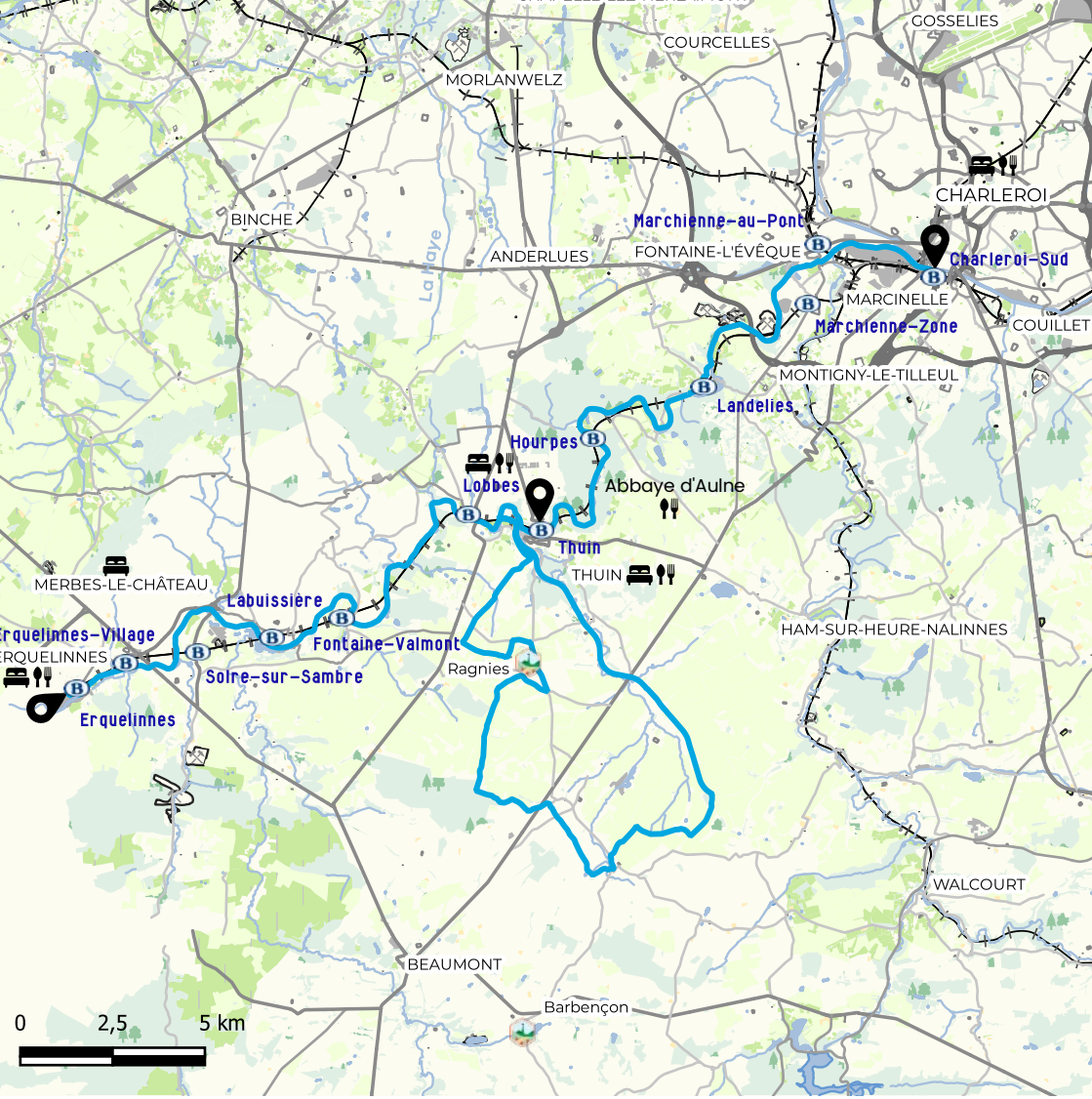

Distance
73,5 km

Difficulté
Intermédiaire

Dénivelé positif
318 m

Départ
Gare de Charleroi-Central

Arrivée
Gare d'Erquelinnes

Gares intermédiaires
8

Téléchargez l'itinéraire

Vous y trouverez le tracé gpx, les hébergements et les points d'intérêt sur votre parcours.

Étapes

1 Charleroi – Thuin

Distance : 20,5 km
Durée du parcours : 1h25
Départ : Gare de Charleroi-Central
Gares intermédiaires : Gares de Landelies, Hourpes, Lobbes et Thuin
Arrivée : Passerelle sur la Sambre à Thuin

2 Thuin – Erquelinnes

Distance : 53 km
Durée du parcours : 3h45
Départ : Passerelle sur la Sambre à Thuin
Gares intermédiaires : Gares de Fontaine-Valmont, Labuissière, Solre-sur-Sambre et Erquelinnes-Village
Arrivée : Gare d'Erquelinnes


Charleroi

© WBT – Bruno D'Alimonte

Dénivelé

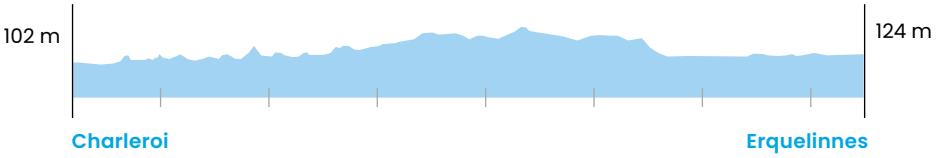

© MTBW

3 jours

De la Bataille de Waterloo aux patrimoines de l'UNESCO

De Waterloo à Binche, embarquez pour un voyage au cœur de l'histoire et des traditions. Des champs de bataille de Napoléon à la collégiale de Nivelles, en passant par les ascenseurs à bateaux du Canal du Centre, chaque halte a son charme. Et à Binche, place à la fête : le Gille vous attend !



À découvrir sur votre parcours

Domaine de la bataille de Waterloo

Le Domaine de la bataille de Waterloo est à la fois un monument de commémoration et un musée historique. Il plonge les visiteurs au cœur de la bataille de 1815 grâce à un parcours immersif : maquette géante, mannequins en uniforme d'époque, film 4D, le Panorma…

Route du Lion 1815
1420 Braine-l'Alleud
www.waterloo1815.be

Collégiale Sainte-Gertrude

Édifice romain ottonien majeur du XIe siècle à Nivelles, cette collégiale emblématique de style roman est l'une des plus grandes églises romanes au monde. À découvrir : crypte, sous sol archéologique, cloître et l'automate « Djan Djan », jadis offert par Charles le Téméraire.

Grand'Place
1400 Nivelles
www.tourisme-nivelles.be

Ascenseur Funiculaire de Strépy-Thieu

Véritable prouesse d'ingénierie, cet ascenseur funiculaire élève les bateaux à 73 mètres sur le Canal du Centre. Depuis son belvédère, admirez le panorama et découvrez l'exposition interactive sur l'histoire et l'avenir des voies navigables en Belgique.

Rue Raymond Cordier 50
7070 Thieu
www.canalducentre.be

Musée du Carnaval et du Masque (MUMASK)

Ce musée plonge les visiteurs dans l'univers des masques et carnavals du monde, avec un focus sur le Carnaval de Binche, patrimoine immatériel de l'UNESCO, à travers masques, costumes et expositions interactives pour tous les âges.

Rue Saint-Moustier 10
7130 Binche
www.mumask.be


Binche
© WBT - Arthur S.H


Thieu
© WBT - Henning Angerer


Braine-l'Alleud
© Domaine Bataille de Waterloo

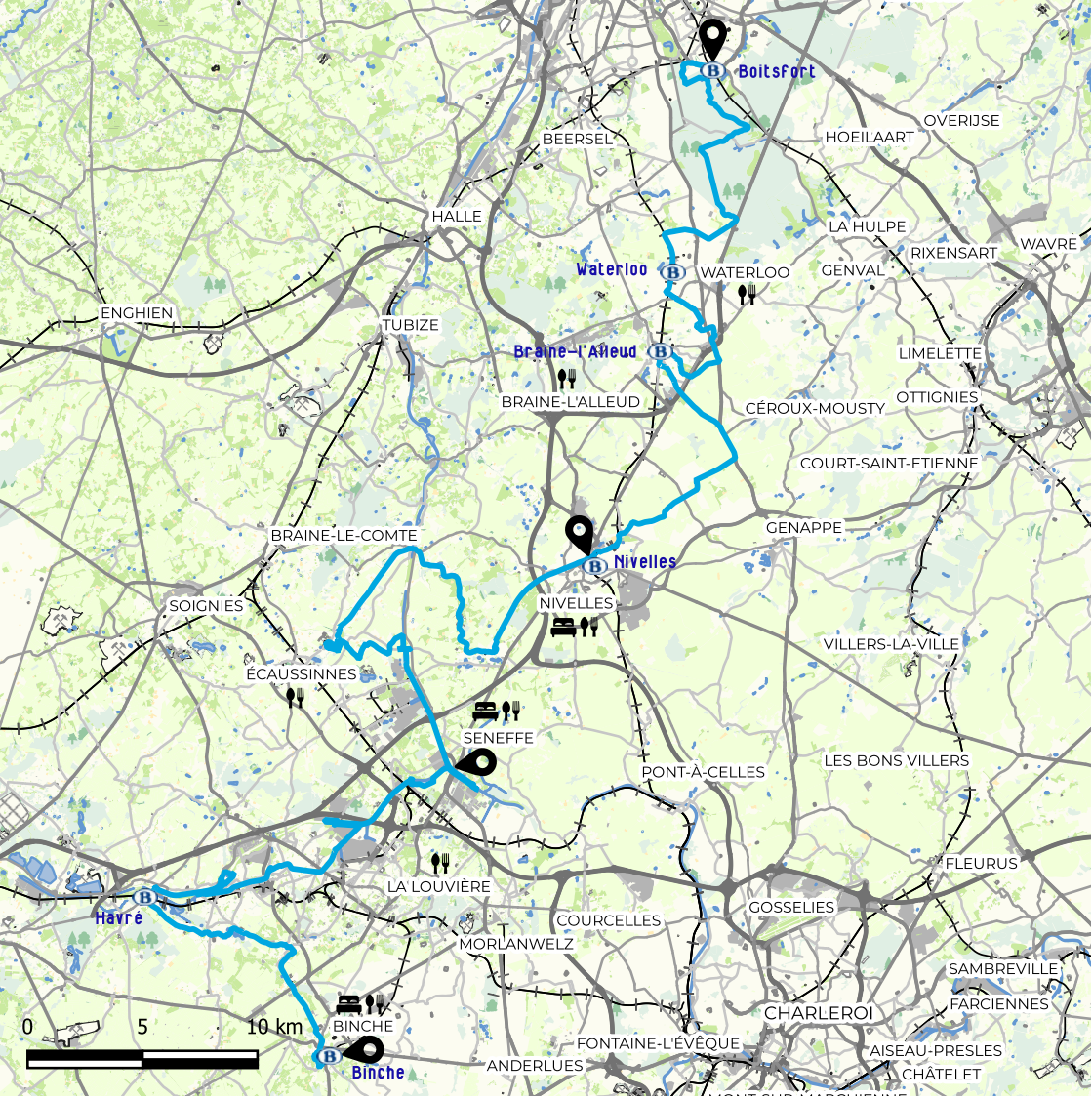

Distance
120 km

Difficulté
Intermédiaire

Dénivelé positif
739 m

Départ
Gare de Boitsfort

Arrivée
Gare de Binche

Gares intermédiaires
8

Téléchargez l'itinéraire

Vous y trouverez le tracé gpx, les hébergements et les points d'intérêt sur votre parcours.

Étapes

1 Boitsfort – Nivelles

Distance : 41,5 km
Durée du parcours : 2h50
Départ : Gare de Boitsfort
Gares intermédiaires : Gares de Waterloo et Braine-l'Alleud
Arrivée : Gare de Nivelles

2 Nivelles - Seneffe

Distance : 35 km
Durée du parcours : 2h35
Départ : Gare de Nivelles
Gare intermédiaire : Gare de Familleureux
Arrivée : Seneffe

3 Seneffe –Binche

Distance : 43,5 km
Durée du parcours : 3h10
Départ : Seneffe
Gares intermédiaires : Gares de Manage, Braquegnies, Thieu et Havré
Arrivée : Gare de Binche


Nivelles

© MTBW - Creative Light

Dénivelé

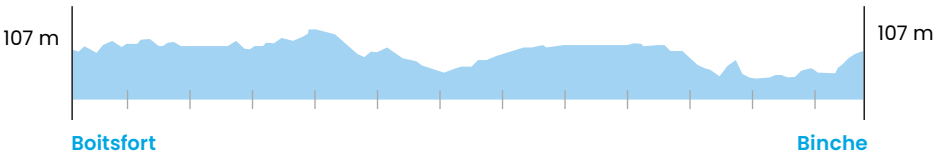

© WBT - Benjamin Potie

3 jours

Parcours d'artistes de Namur au Brabant wallon



Entre poésie, dessin et lumière, ce parcours culturel vous emmène sur les traces de Rops, Hergé et Folon. De Namur à La Hulpe, en passant par l'Abbaye de Villers et Louvain-la-Neuve, chaque étape révèle un lien fort entre lieux inspirants et artistes d'exception.

Namur — ***Chastre*** — ***Ernage*** — ***Gembloux*** — ***Villers-la-Ville*** — ***La Roche*** — ***Faux*** — ***Ottignies***

Limal — ***Bièrges-Walibi*** — ***Wavre*** — ***Genval*** — ***La Hulpe*** — ***Bruxelles***

À découvrir sur votre parcours

Musée Félicien Rops

Au cœur du quartier du Vieux Namur, le Musée provincial Félicien Rops vous présente tous les aspects de l'œuvre de cet artiste belge du XIXe siècle.

Rue Fumal 12
5000 Namur
www.museerops.be

Abbaye de Villers

Fondée en 1146, cette abbaye est l'un des témoignages les plus remarquables de la vie monastique cistercienne. Ses ruines révèlent un mélange de styles architecturaux, et elle est reconnue comme l'un des joyaux du patrimoine architectural européen.

Rue de l'Abbaye 55
1495 Villers-la-Ville
www.villers.be

Musée Hergé

Sur trois niveaux, huit salles explorent l'univers d'Hergé : dessins originaux, maquettes, objets, films et expériences visuelles. Le musée propose aussi des expos temporaires et événements autour de Tintin, Milou et la bande dessinée.

Rue du Labrador 26
1348 Ottignies-Louvain-la-Neuve
www.museeherge.com

Fondation Folon

À La Hulpe, le Domaine Solvay abrite une partie de la forêt de Soignes et le Château du XIXe siècle. Située dans la ferme du château, la Fondation Folon présente 500 œuvres de l'artiste à travers 15 salles d'exposition.

Chaussée de Bruxelles 111
1310 La Hulpe
www.fondationfolon.be


Villers-la-Ville

© WBT – Bons Baisers d'Aurélie


Ottignies-Louvain-la-Neuve

© Atelier Christian de Portzamparc – © Hergé / Moulinsart 2021 © MTBW


La Hulpe

© Xavier Jansens et Fondation Folon, ADAGP, Paris, 2024



Km **Distance**
114 km

Difficulté
Intermédiaire

Dénivelé positif
680 m

Départ
Gare de Namur

Arrivée
Gare de Bruxelles-Nord

Gares intermédiaires
12

Téléchargez l'itinéraire

Vous y trouverez le tracé gpx, les hébergements et les points d'intérêt sur votre parcours.

Étapes

1 Namur – Gembloux

Distance : 54 km
Durée du parcours : 3h45
Départ : Gare de Namur
Gares intermédiaires : Gares de Chastre et Ernage
Arrivée : Gare de Gembloux

2 Gembloux – Louvain-la-Neuve

Distance : 37 km
Durée du parcours : 2h40
Départ : Gare de Gembloux
Gares intermédiaires : Gares de Villers-la-Ville, La Roche et Faux
Arrivée : Rue de la Malaise à Louvain-la-Neuve

3 Louvain-la-Neuve – La Hulpe

Distance : 23 km
Durée du parcours : 1h35
Départ : Rue de la Malaise à Louvain-la-Neuve
Gares intermédiaires : Gares d'Ottignies, Limal, Bièrges-Walibi, Wavre et Genval
Arrivée : Gare de la Hulpe

4 La Hulpe – Bruxelles

Prenez le train de La Hulpe jusque Bruxelles-Nord.
Durée du parcours : Environ 30 min
Fréquence : 2 trains par heure la semaine • 1 train par heure le week-end


Namur
© WBT – Denis Erroyaux

Dénivelé



© Ju on the road

2 jours

Escapade en Hesbaye

Cap sur la Hesbaye, ce vaste plateau surnommé le « grenier à blé de la Belgique », où champs colorés et horizons infinis créent un décor unique. Entre le château d'Hélécine et son parc animé, les villages au charme médiéval, les fermes en carré monumentales et la vallée du Geer, l'escapade mêle authenticité et douceur champêtre.

Bruxelles ***Ezemaal*** ***Waremme*** ***Remicourt*** ***Momalle*** ***Fexhe-le-Haut-Clocher*** ***Ans*** ***Liège***

À découvrir sur votre parcours

Domaine Provincial du Château d'Hélécine

Ce château néoclassique du XVIIIe siècle s'ouvre sur un parc gratuit de 40 ha. Étangs, faune, flore, mini-golf et aire de jeux offrent une escapade familiale alliant détente et loisirs.

Rue Armand Dewolf 2 • 1357 Hélécine
www.chateaudhelecine.be

Réserve Naturelle du Haut-Geer

Située non loin de Waremme, cette réserve est un petit paradis pour les oiseaux de Hesbaye. Formée d'anciens bassins de décantation, elle constitue l'un des plus beaux sites d'observation ornithologique de la Wallonie.

Rue d'Omal • 4250 Geer
www.natagora.be

Hexapoda

Seul musée wallon dédié aux insectes, cet insectarium propose une visite ludique et scientifique du monde des petites bêtes. Le parcours se prolonge dans un jardin fleuri de 2 500 m², une serre à papillons et des sentiers écologiques sur 17 hectares.

Rue de Grand-Axhe 45 • 4300 Waremme
www.hexapoda.be

Coteaux de la Citadelle

Au cœur de Liège, ces coteaux offrent une véritable parenthèse nature en ville ! Faune et flore, calme et détente surprennent le promeneur en zone urbaine.

Sentier des Aubépines • 4000 Liège
www.visitezliege.be

Hélécine



© WBT - Bons Baisers d'Aurélie

Geer



© Hexapoda

Liège



© WBT - Denis Erroyaux

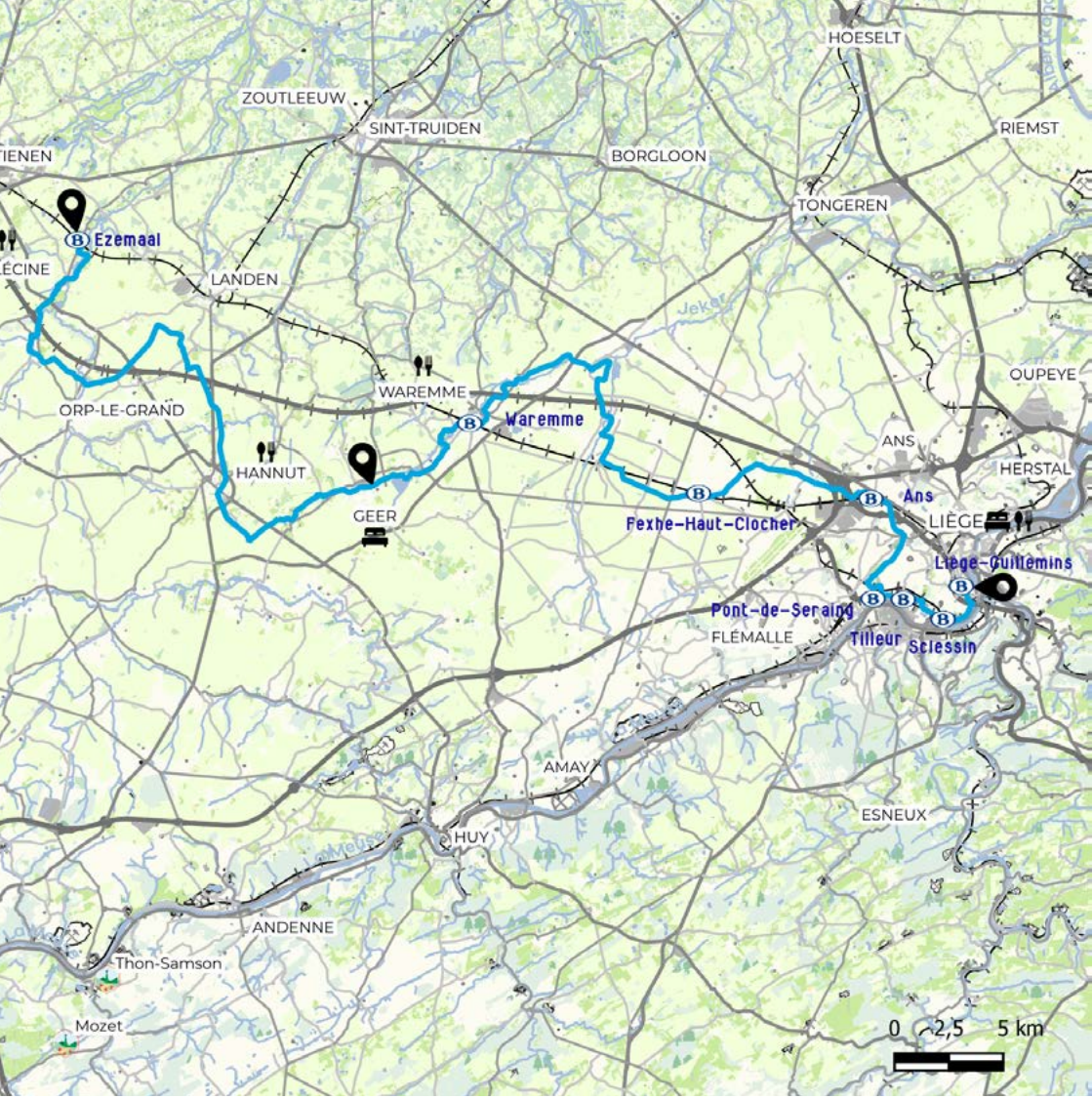

Km **Distance**
88 km

Difficulté
Intermédiaire

Dénivelé positif
502 m

Départ
Gare de Bruxelles-Nord

Arrivée
Gare de Liège-Guillemins

Gares intermédiaires
6

Téléchargez l'itinéraire

Vous y trouverez le tracé gpx, les hébergements et les points d'intérêt sur votre parcours.

Étapes

1 Bruxelles – Ezemaal

Prenez le train de Bruxelles-Nord jusqu'Ezemaal.
Durée de trajet : Environ 1h avec une correspondance
Fréquence : 2 trains par heure la semaine • 1 train par heure le week-end

2 Ezemaal – Geer

Distance : 37 km
Durée du parcours : 2h40
Départ : Gare de Ezemaal
Gare intermédiaire : Aucune
Arrivée : Hollange-sur-Geer

3 Geer – Liège

Distance : 51 km
Durée du parcours : 3h30
Départ : Hollogne-sur-Geer
Gares intermédiaires : Gares de Remicourt, Waremme, Momalle, Fexhe-le-Haut-Clocher et Ans
Arrivée : Gare de Liège-Guillemins



Dénivelé

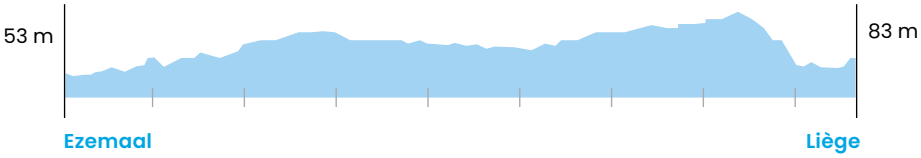

BUCKET LIST du Slowtrip

Parce qu'en Wallonie, on voyage mieux quand on prend le temps...

Et si vous transformiez votre itinérance en petit jeu ?
Cochez les cases au fil de votre aventure.
Pas de chrono, pas de record à battre, juste le plaisir
de prendre le temps et de sourire à l'imprévu !

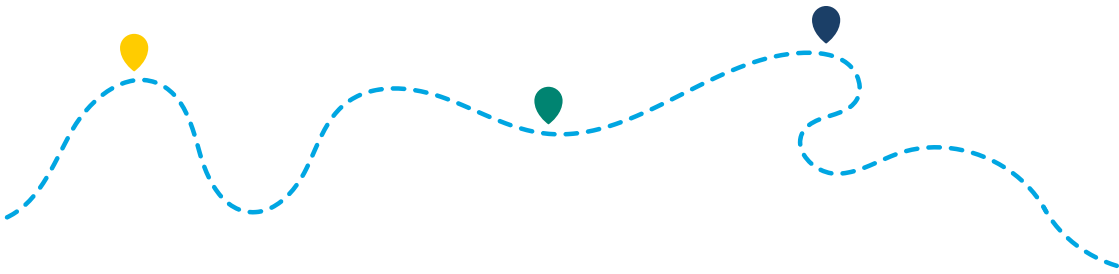

Avez-vous...

Écouté le vent dans les arbres	Découvert un(e) mot/ expression wallon(ne)	Croisé une vache paisible et lui avez dit bonjour
Croisé d'autres cyclo-voyageurs	Goûté un fromage ou une bière que vous ne connaissiez pas	Raté un train... et attendu le prochain sans vous énerver
Trouvé un chouette lieu de pique-nique	Pris le temps d'un détour "pour voir ce qu'il y avait là-bas"	Visité un patrimoine wallon



© Maxime Flagothier - Ville de Liège

3 jours

Merveilleuse vallée de la Meuse

Suivez le fil de la Meuse et laissez-vous surprendre. Namur vous accueille avec ses ruelles pleines de charme, sa Citadelle majestueuse et son cœur vibrant. En descendant vers Dinant, les paysages se font grandioses, entre châteaux, falaises et légendes. Une parenthèse entre histoire et nature, à savourer sans se presser.



À découvrir sur votre parcours

Namur

Flânez dans les ruelles piétonnes de ses vieux quartiers, entre beffroi et cathédrale Saint-Aubain. Envie de découvrir la ville de manière originale ? Testez le pousse-pousse ou La Namourette !

Office du Tourisme
Rue du Pont 21 • 5000 Namur
www.namurtourisme.be

Jardins d'Annevoie

Classés au Patrimoine majeur de Wallonie, ces jardins du XVIIIe mêlent styles français, anglais et italien, offrant perspectives, contrastes et effets de surprise à chaque détour.

Rue des Jardins 37A
5537 Annevoie-Rouillon
www.annevoie.be

Citadelle de Dinant

Dominant fièrement la cité dinantaise, la citadelle a été édifiée en 1821. En téléphérique ou à pied, vous pourrez atteindre le sommet de cette forteresse qui offre une vue saisissante sur la Meuse.

Place Reine Astrid 5 • 5500 Dinant
www.citadelledinant.be

Parc de Furfooz

Près de Dinant, cette réserve naturelle propose une balade familiale le long de la Lesse, révélant un riche patrimoine archéologique, naturel et géologique.

Rue du Camp Romain 79
5500 Furfooz
www.parcdefurfooz.be


Furfooz
© WBT - Denis Closon


Annevoie-Rouillon
© WBT - Benjamin Polle


Namur
© WBT-Dominik Ketz

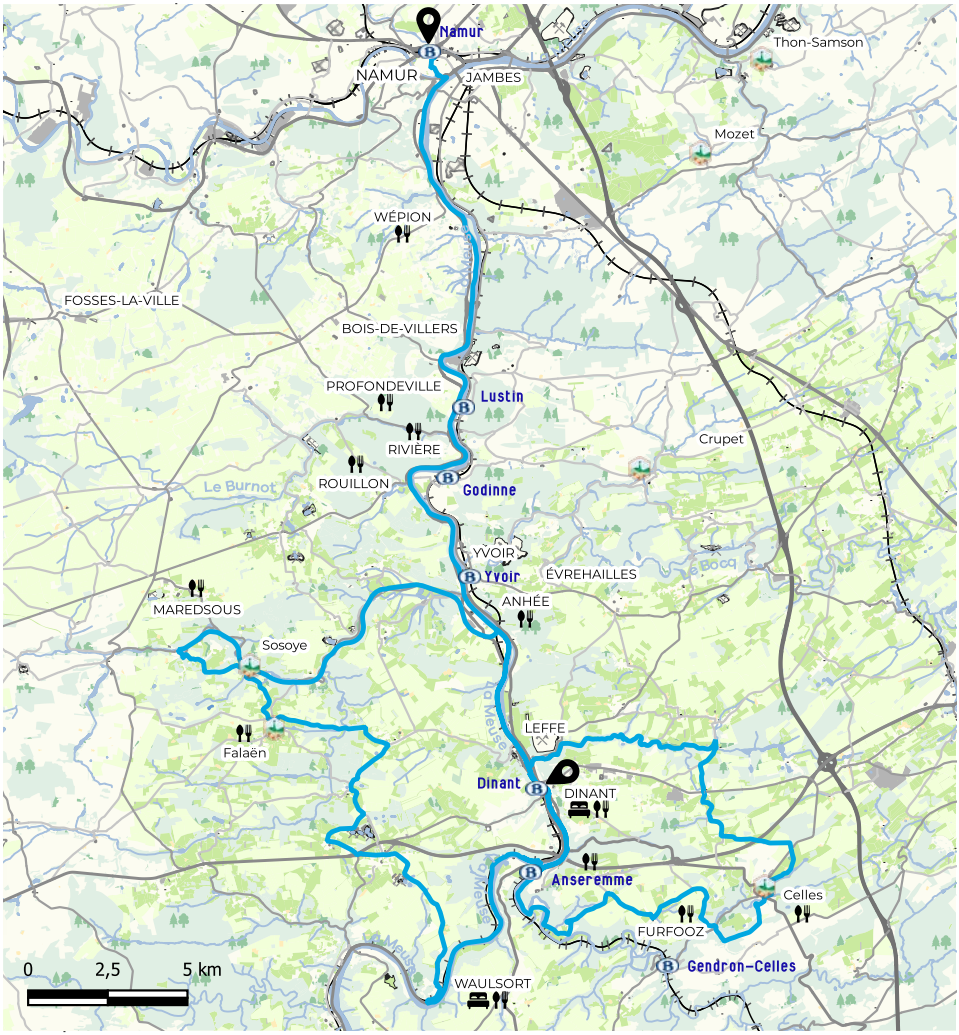

Km **Distance**
118 km

Difficulté
Intermédiaire

Dénivelé positif
1096 m

Départ
Gare de Namur

Arrivée
Gare de Dinant

Gares intermédiaires
5

Téléchargez l'itinéraire

Vous y trouverez le tracé gpx, les hébergements et les points d'intérêt sur votre parcours.

Étapes

1 Namur – Dinant

Distance : 29,5 km
Durée du parcours : 2h15
Départ : Gare de Namur
Gares intermédiaires : Gares de Lustin, Godinne et Yvoir
Arrivée : Gare de Dinant

2 Dinant – Waulsort – Vallée de la Molignée – Dinant

Distance : 54 km
Durée du parcours : 4h00
Départ : Gare de Dinant
Gare intermédiaire : Gare d'Anseremme
Arrivée : Gare de Dinant

3 Dinant – Celles – Furfooz – Dinant

Distance : 35 km
Durée du parcours : 2h30
Départ : Gare de Dinant
Gares intermédiaires : Gares d'Anseremme et Gendron-Celles
Arrivée : Gare de Dinant



Dénivelé

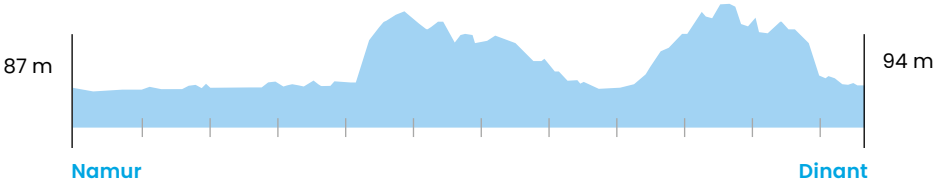

© WBT – Maxime Collin

6 jours

Entre art et nature en Condroz-Famenne

À un saut de train de Namur, cap sur le Condroz-Famenne ! Un coin vallonné où l'art se fond dans la nature, entre œuvres de land art, fresques murales et villages de carte postale. Ici, le slow tourisme, c'est marcher au rythme des Sentiers d'Art, là où chaque pas devient une découverte.

Namur ***Jambes*** ***Courrière*** ***Assesse*** ***Natoye*** ***Ciney*** ***Aye*** ***Marloie*** ***Marche-en-Famenne***

À découvrir sur votre parcours

Sentiers d'Art

Un parcours où nature, land art et street art se rencontrent. Sur plus de 160 km, des œuvres ponctuent les paysages de Condroz-Famenne, offrant un véritable musée à ciel ouvert.

Rue du Pont 21 • 5590 Ciney
www.sentiersdart.be

Citadelle de Namur et ses souterrains

Classée au patrimoine de Wallonie, la Citadelle offre une vue imprenable sur la ville. Vous pourrez y admirer les impressionnants souterrains et visiter le Centre du visiteur Terra-Nova.

Route Merveilleuse 64 • 5000 Namur
www.citadelle.namur.be

Ciney

Partez à la découverte des œuvres de street art, poussez la porte de la Collégiale et flânez dans le petit jardin avant de manger un bout sur la place Monseu.

Place Monseu • 5590 Ciney
www.destinationcondroz.be

Domaine provincial de Chevetogne

Ce vaste domaine concentre en un seul lieu toutes les attentes de la famille: plaines de jeux, piscine en plein air, mini-golf, terrains de sport, canoës, ferme pour les petits, escape game et musées...

Rue de Pirchamps • 5590 Chevetogne
www.domainedechevetogne.be

Ciney



© WBT - Maxime Collin

Namur



© WBT - Maxime Collin

Ciney



© Denis Closon

Chevetogne



© WBT - Bons Baisers d'Aurélie

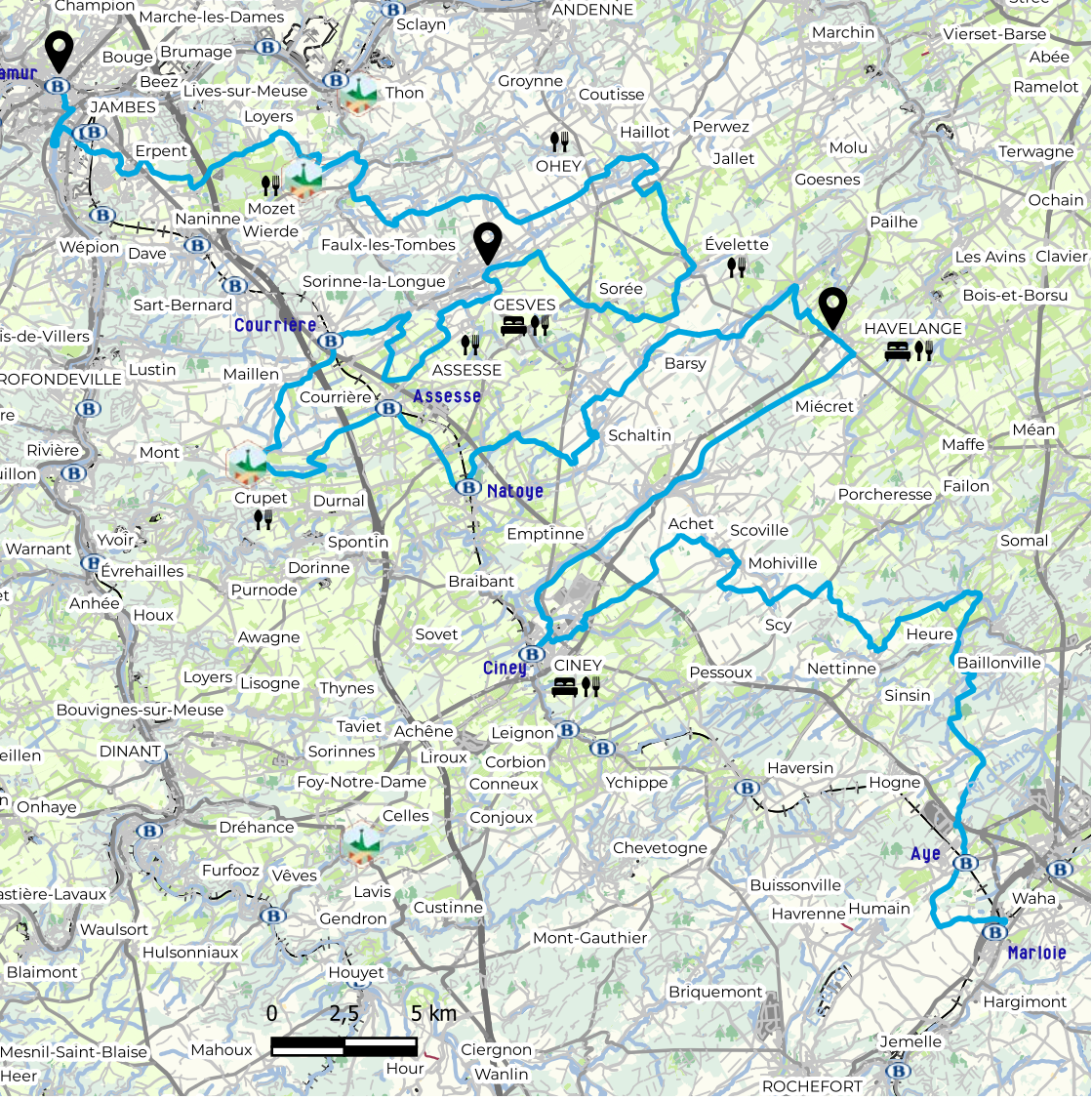

Distance
162 km

Difficulté
Intermédiaire

Dénivelé positif
2179 m

Départ
Gare de Namur

Arrivée
Gare de Marloie

Gares intermédiaires
7

Téléchargez l'itinéraire

Vous y trouverez le tracé gpx, les hébergements et les points d'intérêt sur votre parcours.

Étapes

1 Namur - Gesves

Distance : 50,5 km
Temps de parcours : 3h40
Départ : Gare de Namur
Gare intermédiaire : Gare de Jambes
Arrivée : Centre de Gesves

2 Gesves - Havelange

Distance : 52 km
Temps de parcours : 3h45
Départ : Centre de Gesves
Gares intermédiaires : Gares de Courrière, Assesse et Natoye
Arrivée : Centre de Havelange

3 Havelange - Marloie

Distance : 59,5 km
Temps de parcours : 4h15
Départ : Centre de Havelange
Gares intermédiaires : Gares de Ciney et Aye
Arrivée : Gare de Marloie

4 Marloie - Marche-en-Famenne

Prenez le train de Marloie jusque Marche-en-Famenne.
Durée du trajet : Entre 4 et 8 min
Fréquence : 1 train par heure


Chevetogne
© WBT - Denis Erroyaux

Dénivelé

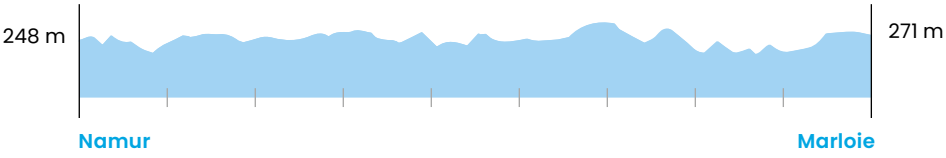

© WBT-Dominik Ketz

3 jours

Aventure ardennaise au fil de l'Ourthe

De Marche-en-Famenne à Liège, laissez-vous porter par l'Ourthe et son ambiance unique. Durbuy vous fera fondre avec ses ruelles pavées et son charme fou, avant de plonger dans la Cité ardente, entre coins secrets, terrasses animées et soirées qui s'étirent. Un voyage tout en contrastes, entre nature et énergie urbaine.



À découvrir sur votre parcours

Grottes de Hotton

Découvertes en 1958 à Hotton, ces grottes, classées patrimoine naturel exceptionnel de Wallonie, figurent parmi les plus belles de Belgique. Seules grottes entièrement classées du pays, elles sont distinguées de 2 étoiles au Guide Michelin.

Chemin du Spéléo-Club 1
6990 Hotton
www.grottesdehotton.be

Adventure Valley Durbuy

Niché dans un cadre naturel exceptionnel, ce parc d'aventures propose un large choix d'activités pour tous les âges : accrobranche, via ferrata, kayak, VTT électrique, lasergame, escape room et bien plus encore.

Rue de Rome 1
6940 Durbuy
www.adventure-valley.be

Domaine de Palogne

Au bord de l'Ourthe, sous les murailles du château fort de Logne, ce domaine de loisirs offre un cadre verdoyant et de nombreuses activités familiales.

Rue de la Bouverie 1
4190 Vieuxville-Ferrières
www.palogne.be

Montagne de Bueren

La Montagne de Bueren est un escalier de 374 marches avec une inclinaison atteignant les 30%. Elle se trouve dans le top 10 des plus extraordinaires escaliers au monde.

Rue Montagne de Bueren
4000 Liège
www.visitezliege.be


Liège

© WBT - Maxime Collin


Durbuy

© Adventure Valley Durbuy SA


Hotton

© Les Globe Blogueurs

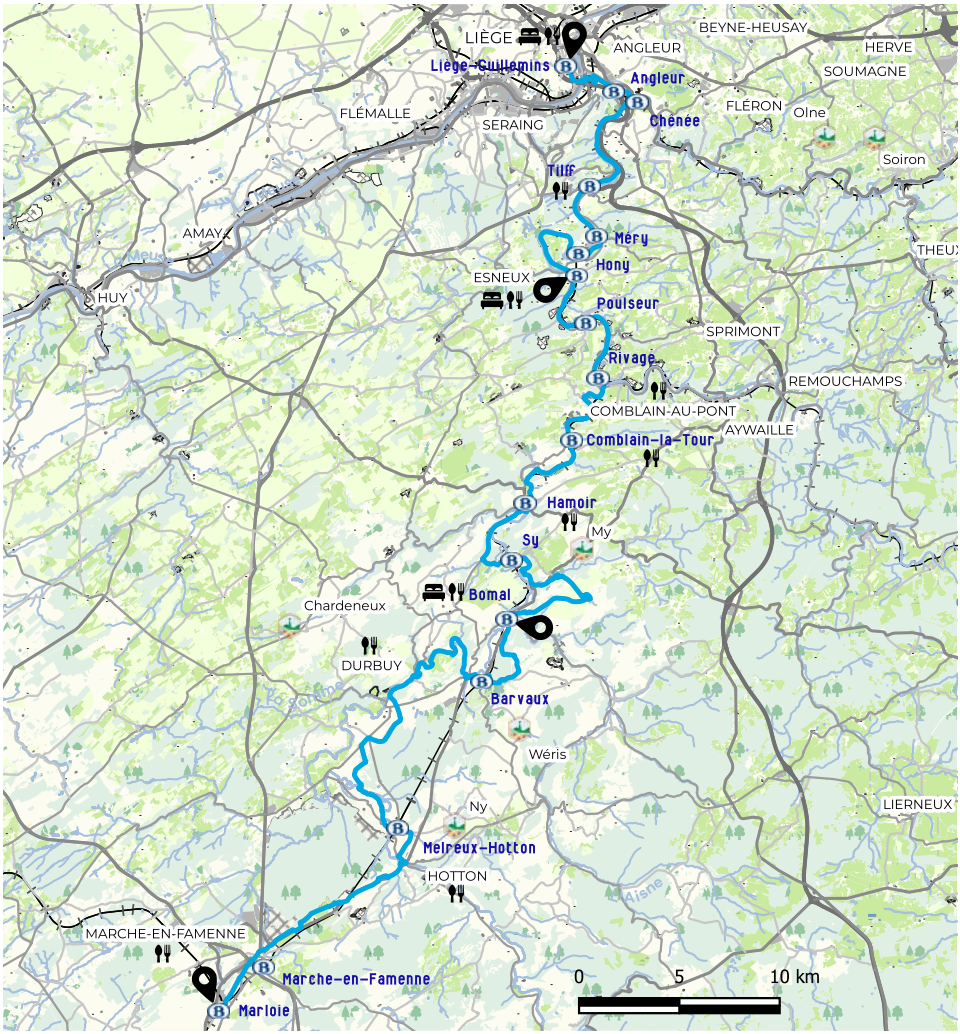

Distance
103 km

Difficulté
Intermédiaire

Dénivelé positif
543 m

Départ
Gare de Marche-en-Famenne

Arrivée
Gare de Liège-Guillemins

Gares intermédiaires
12

Téléchargez l'itinéraire

Vous y trouverez le tracé gpx, les hébergements et les points d'intérêt sur votre parcours.

Étapes

1 Marche-en Famenne - Bomal

Distance : 42,5 km
Durée du parcours : 3h00
Départ : Gare de Marche-en-Famenne
Gares intermédiaires : Gares de Melreux-Hotton et Barvaux
Arrivée : Gare de Bomal

2 Bomal – Esneux

Distance : 37 km
Durée du parcours : 2h40
Départ : Gare de Bomal
Gares intermédiaires : Gares de Sy, Hamoir, Rivage et Poulseur
Arrivée : Gare d'Esneux

3 Esneux – Liège

Distance : 22,5 km
Durée du parcours : 1h40
Départ : Gare d'Esneux
Gares intermédiaires : Gares de Hony, Méry, Tilff et Angleur
Arrivée : Gare de Liège-Guillemins


Vieuxville-Ferrières
© Steve Collin

Dénivelé

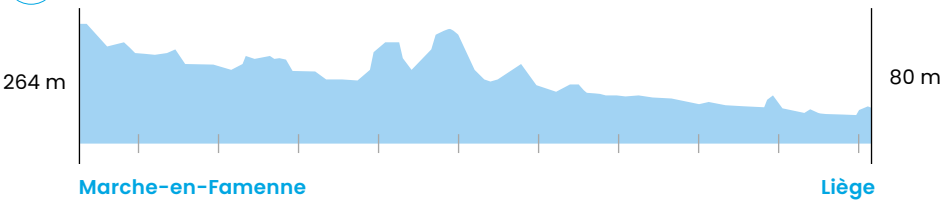

© WBT - Domaine du Moulin de Medael

2 jours

Cap à l'est entre Vesdre et Meuse

Envie d'un bol d'air aux saveurs locales ? En route pour une escapade dépaysante entre les collines verdoyantes des Cantons de l'Est, en passant par les fermes et bocages du Pays de Herve et en longeant le cours d'eau de Chaudfontaine. Une immersion entre nature, histoire et gastronomie, jusqu'à la vibrante Cité ardente, idéale pour prolonger l'aventure.



À découvrir sur votre parcours

Limbourg

Limbourg, classé parmi les Plus Beaux Villages de Wallonie, conserve un centre médiéval remarquable. Découvrez ses monuments classés : l'église Saint-Georges, l'Espace ARVÔ, ses châteaux, la fontaine de la Vierge, au cœur d'un ancien site fortifié.

www.beauxvillages.be

Fromagerie du Plateau

Cet artisan produit la « Meule du Plateau », fromage au lait cru affiné 6 mois sur planches d'épicéa. La visite permet de découvrir les secrets de fabrication de ce fromage à pâte dure.

Rue de Charneux 32 • 4650 Herve
www.meuleduplateau.be

Château des Thermes de Chaudfontaine

L'espace thermal offre un moment de détente avec bains thermaux intérieurs et extérieurs, jacuzzis, saunas, hammams, caldarium, cabines de sel, de glace ou infrarouges, ainsi qu'un jardin zen et des espaces de relaxation.

Rue Hauster 9 • 4051 Chaudfontaine
www.chateaudesthermes.be

Montagne de Bueren

Cet escalier de 374 marches avec une inclinaison atteignant les 30%, se trouve dans le top 10 des plus extraordinaires escaliers au monde. Cet incontournable de Liège accueille des événements comme « La Nocturne des Coteaux de la Citadelle » et « Bueren en fleur ».

Rue Montagne de Bueren • 4000 Liège
www.visitezliege.be



Limbourg

© PBVW - Rita Photographie



Herve

© A. Razakazo



Km **Distance**
106 km

Difficulté
Intermédiaire

Dénivelé positif
873 m

Départ
Gare d'Eupen

Arrivée
Gare de Liège-Guillemins

Gares intermédiaires
2

Téléchargez l'itinéraire

Vous y trouverez le tracé gpx, les hébergements et les points d'intérêt sur votre parcours.

Étapes

1 Eupen – Welkenraedt

Distance : 60,5 km
Durée du parcours : 4h15
Départ : Gare d'Eupen
Gare intermédiaire : Aucune
Arrivée : Gare de Welkenraedt

2 Welkenraedt – Liège-Guillemins

Distance : 45,5 km
Durée du parcours : 3h10
Départ : Gare de Welkenraedt
Gare intermédiaire : Gare de Chênée
Arrivée : Gare de Liège-Guillemins



Chaudfontaine

© Château des Thermes - Chartier Christian

Dénivelé



© ©EXTRATRAIL

3 jours

Dans la Vallée de la Salm et de l'Amblève

De Gouvy à Aywaille, cet itinéraire est un concentré de nature et de sensations. Réserves ornithologiques, richesses géologiques à Vielsalm, panoramas à Trois-Ponts… puis l'Amblève se dévoile, entre cascade de Coo, légendes mystérieuses aux Fonds de Quarreux et grottes spectaculaires de Remouchamps. Un voyage vibrant au cœur de l'Ardenne liégeoise.

Gouvy ***Vielsalm*** ***Trois-Ponts*** ***Coo*** ***Aywaille***

À découvrir sur votre parcours

Fagotin

En plus de sa ferme pédagogique et de son centre d'hébergement, le Fagotin vous propose un concept original et gourmand : les Apérandos du Fagotin. Une box-repas à emporter pour profiter des magnifiques balades de la région de Stoumont !

Route de l'Amblève 56
4987 Stoumont
www.fagotin.be

Golf champêtre à la ferme Monville

L'agrogolf est la variante champêtre du golf traditionnel. Dans le Parc naturel des Sources, la ferme vous propose un parcours de 12 trous parmi les vaches. Fous rires garantis !

Rue du Village 71
4987 Stoumont
www.fermemonville.be

Cascade de Coo

Plus haute cascade naturelle de Belgique, la cascade de Coo plonge de 15 m dans l'Amblève. À proximité, un sentier de 5 km autour du lac invite à découvrir faune et flore locales au cœur d'un cadre naturel remarquable.

Petit Coo
4970 Stavelot
www.tourismestavelot.be

Grottes de Remouchamps

Parcourez à pied 800 m de galeries jusqu'au cœur de la grotte, puis revenez en barque sur le Rubicon, unique rivière souterraine navigable de Belgique. Observez chauves-souris et Sottais dans ce site visité depuis 1828.

Rue de Louveigné 3
4920 Sougné-Remouchamps
www.lesgrottes.be


Stoumont
© WBT - Charlotte Princen


Stavelot
© WBT - David Samyn


Sougné-Remouchamps
© Isabelle Decoster

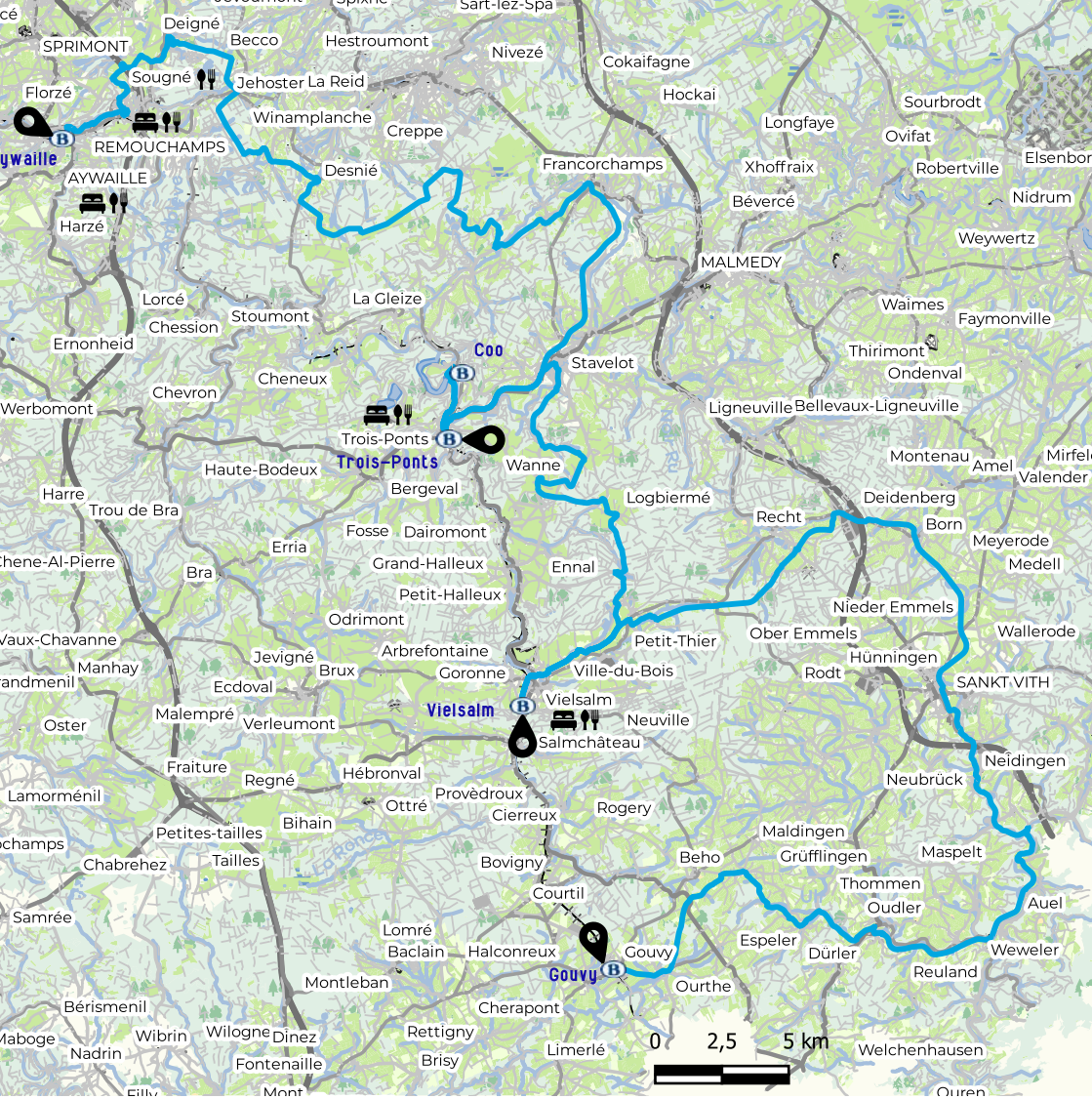

Distance
147 km

Difficulté
Intermédiaire

Dénivelé positif
1743 m

Départ
Gare de Gouvy

Arrivée
Gare d'Aywaille

Gares intermédiaires
3

Téléchargez l'itinéraire

Vous y trouverez le tracé gpx, les hébergements et les points d'intérêt sur votre parcours.

Étapes

1 Gouvy – Vielsalm

Distance: 60 km
Durée du parcours: 4h15
Départ: Gare de Gouvy
Gare intermédiaire: Aucune
Arrivée: Gare de Vielsam

2 Vielsalm – Trois-Ponts

Distance: 34,5 km
Durée du parcours: 2h20
Départ: Gare de Vielsam
Gare intermédiaire: Aucune
Arrivée: Gare de Trois-Ponts

3 Trois-Ponts – Aywaille

Distance: 52,5 km
Durée du parcours: 4h00
Départ: Gare de Trois-Ponts
Gare intermédiaire: Gare de Coo
Arrivée: Gare d'Aywaille


Vielsalm
© Lidie van der Sijs

Dénivelé

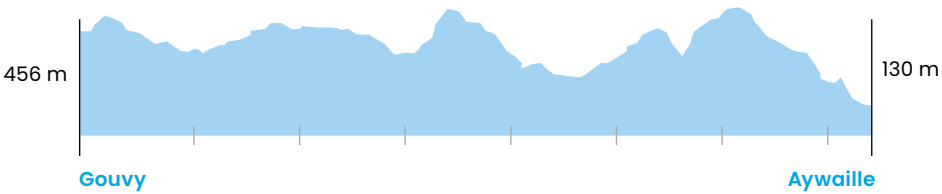

© WBT - Benjamin de Rothstein

4 jours

Entre Gaume et forêts ardennaises

Le Luxembourg belge, c'est la version XXL de l'évasion. D'Arlon et son héritage romain à la Gaume aux airs du sud, en passant par la vallée de la Semois et la grande hêtraie d'Anlier, chaque étape est une bouffée d'authenticité. Clap de fin à Libramont, entre ambiance ardennaise et nature sans limite.

Arlon ***Marbehan*** ***Bertrix*** ***Libramont***

À découvrir sur votre parcours

Tour belvédère de l'église Saint-Donat

Montez les 134 marches de cette tour belvédère et profitez d'un superbe panorama sur Arlon. Construite au début du XXe siècle à la place d'un ancien clocheton, elle est aujourd'hui l'un des emblèmes de la ville.

Square Elisabeth 2
6700 Arlon
www.arlon.be

Musée Archéologique

Ce musée abrite la plus grande collection lapidaire de Belgique, avec des monuments funéraires et civils gallo-romains. Il présente aussi des découvertes archéologiques récentes d'Arlon et de la villa romaine de Mageroy.

Rue des Martyrs 13
6700 Arlon
www.museearcheologiquearlon.be

Brasserie Artisanale de Rulles

Cette brasserie artisanale fondée par Grégory Verhelst élabore des bières de caractère, fidèles à l'authenticité du goût et à l'esprit «craft». Brassées avec passion et savoir-faire, elles se découvrent aussi lors de visites organisées sur rendez-vous.

Rue Maurice Grévisse 36
6724 Rulles
www.brasseriederulles.be

Tours romaines Jupiter et Neptune

Vestiges impressionnants du passé antique, ces tours témoignent de la présence romaine dans la région. Ces structures défensives, perchées sur des hauteurs stratégiques, offrent un aperçu fascinant de l'architecture lors de visites guidées.

Tour Neptune
Grand Place • 6700 Arlon
Tour Jupiter
Rue du Marquisat • 6700 Arlon

www.arlon.be



Rulles © CGT - Arnaud Siquet


Arlon © WBT - Benjamin de Rothstein

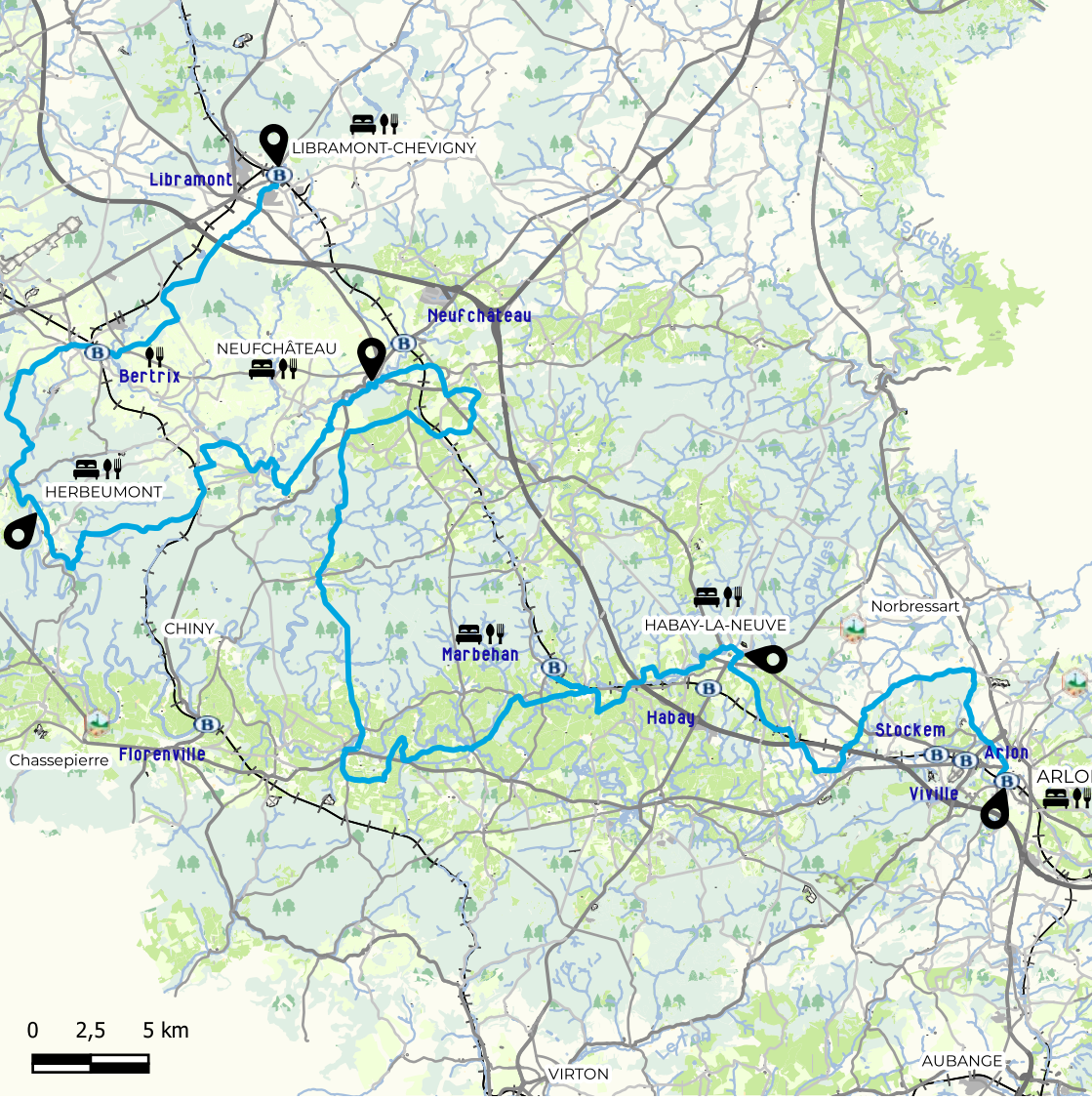

Distance
137 km

Difficulté
Intermédiaire

Dénivelé positif
1902 m

Départ
Gare d'Arlon

Arrivée
Gare de Libramont

Gares intermédiaires
2

Téléchargez l'itinéraire

Vous y trouverez le tracé gpx, les hébergements et les points d'intérêt sur votre parcours.

Étapes

1 Arlon – Habay-la-Neuve

Distance : 24,5 km
Durée du parcours : 1h45
Départ : Gare d'Arlon
Gare intermédiaire : Aucune
Arrivée : Rue des Rames à Habay-la-Neuve

2 Habay-la-Neuve – Neufchâteau

Distance : 59 km
Durée du parcours : 4h15
Départ : Rue des Rames à Habay-la-Neuve
Gare intermédiaire : Gare de Marbehan
Arrivée : Rue du Moulin à Neufchâteau

3 Neufchâteau – Herbeumont

Distance : 26 km
Durée du parcours : 1h50
Départ : Rue du Moulin à Neufchâteau
Gare intermédiaire : Aucune
Arrivée : Rue Lauvaux à Herbeumont

4 Herbeumont – Libramont

Distance : 27,5 km
Durée du parcours : 2h00
Départ : Rue Lauvaux à Herbeumont
Gare intermédiaire : Gare de Bertrix
Arrivée : Gare de Libramont


Herbeumont

© Olivier Legardien

Dénivelé

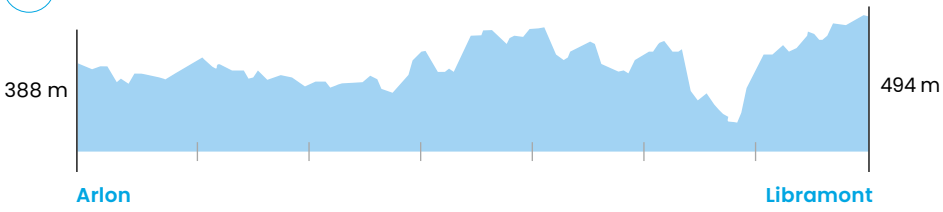



Green Key

Clé Verte (ou **Green Key** en anglais) est un **écolabel international** qui distingue des établissements touristiques pour leurs démarches et leurs performances en matière d'environnement.

Concrètement, les établissements certifiés Clé Verte ont réduit leur empreinte écologique en limitant leurs consommations d'énergie et d'eau, ainsi que leur production de déchets ; en utilisant des produits de nettoyage plus respectueux de l'environnement ; en proposant des produits alimentaires bio, locaux, équitables… Et ce, sans que l'expérience ou le confort de leurs clients ou leurs hôtes en soit affectés.



BIENVENUE VÉLO
FIETS WELKOM
BIKES WELCOME
RADFAHRER WILLKOMMEN

Choisir un établissement labellisé « **Bienvenue Vélo** », c'est s'offrir une **pause pensée pour les cyclistes**, dans des lieux où votre arrivée à deux roues est accueillie avec enthousiasme. Gîtes, chambres d'hôtes ou hôtels proposent des équipements pratiques : espace sécurisé pour le vélo, matériel de réparation, zone de nettoyage et informations utiles sur les itinéraires.

Le label ne s'arrête pas à l'hébergement : musées, attractions, restaurants ou brasseries partagent cette même attention. Partout, vous profitez de **services adaptés pour voyager l'esprit léger**.

Avec « **Bienvenue Vélo** », la Wallonie se découvre à votre rythme, en toute simplicité.



Explorez plus, dépensez moins

pass VISIT Wallonia .be

© WBT - O. Bourgi



Envie d'aventure à pied et en train à travers la Wallonie ?

Découvrez notre brochure avec plein d'idées sympas pour explorer la région autrement sur VISITWallonia.be/sansvoiture !

© VISITWallonia Couchflucht Sabrina Bechtold



VISITWallonia.be

Tout pour s'évader en Belgique !